


# Municipality of Pomaretto








Comune di Pomaretto  
**COMUNE PIU' FIORITO D'ITALIA 2018**











ASPROFLOR

Comune fiorito®




ASPROFLOR

fiorire è accogliere®





*Comune fiorito*<sup>®</sup>



ASPROFLOR





## Concorso «Communities in Bloom 2018»







# Concorso «Communities in Bloom 2018»





## Concorso «Communities in Bloom 2018»







# Concorso Nazionale Comuni Fioriti 2018: 4 fiori ORO





# Concorso Nazionale Comuni fioriti 2018: 4 fiori d'oro








CREDI NEL SIGNOR GESU CRISTO, E SARAI SALVATO


PORTA

PORTA




















PRENDIMI




































COMUNE ALTOPIEMONTE  
VALLE AOSTANA E ORMANICA  
**POMARETTO**  
tra colline e vigneti doc  
vigneti di vino Ramè  
Tempio Valdese  
(sec.XIX)  
esposizione permanente  
di antichi mestieri

Visitate l'Esposizione permanente  
**Gli antichi mestieri**  
Collezione "Carlo ed Enrichetta Ferrero"  
Aperta tutte le domeniche, dalle 15 alle 18, da marzo a novembre  
Scuola Latina - via Balzaglia 103 (200% di sconto a maggio)  
per info: scuolalatinapomaretto@libero.it - www.scuolalatinaitalia.it

piupermeno  
www.piupermeno.it

**POMARETTO**  
Comune *torricello*  
generalato con  
**MIRABEL-ET-BLACONS**  
FRANCAIA

50







COMUNE AMBITO TERRITORIALE  
**POMARETTO**  
tra colline e vigneti doc

- vigneti di vino Ramè
- Tempio Valdese (sec.XIX)
- esposizione permanente di antichi mestieri

Logo: Pomaretto - Comune

**POMARETTO**  
Comune fiorito  
gemellato con  
MIRABEL - F-FULLON

Logo: Pomaretto - Comune

50



Visitate l'Esposizione per  
**Gli antichi**  
Collezione "Carlo ed E.  
Aperta tutte le domeniche, di  
Scuola Latina - Via Balz  
dal 9.000
















# POMARETTO IN FIGURES

AREA :	8,51 km2
PRIVATE AREA :	6,15 km2
PUBLIC AREA :	2,36 km2
POPULATION :	998 at 31 . 05 . 2018 - 5,5 % foreigners
POPULATION WITHIN COMPULSORY SCHOOL AGE :	115 11,4%
DENSITY :	118,33 inhabitants / sq Km
ALTITUDE :	620 m chief town
ALTITUDE :	MIN 594 m
ALTITUDE :	MAX 1681 m
MUNICIPAL ROADS :	34 Km
FORESTRY TRACKS :	18 km
ASSOCIATIONS :	12
DISTANCE FROM TORINO :	56 km journey time by car : 45 min



INVESTIMENTI	PROVENIENZA F	IMPORTO	COMUNE	MUTUI	RECUPERO FONDI
ADEGUAMENTO SISMICO SCUOLA PRIMARIA	DPCM	€ 252.000,00			
	REGIONE	€ 106.000,00			
	PROVINCIA	€ 50.000,00			
	COMUNE		€ 50.000,00		
MUTUI IMPIANTI FOTOVOLTAICI	MUTUO			€ 700.000,00	€ 75.000,00
SCOGLIERA GERMANASCA PRESSI MUNICIPIO IN DX	REGIONE	€ 60.000,00			
INTERVENTI CON BRIGLIE VERSANTE ROCCIOSO MALPASSO	REGIONE	€ 150.000,00			
ADEGUAMENTO SISMICO EDIFICIO COMUNALE E SCUOLA INFANZIA	DPCM	€ 370.000,00			€ 1.000,00
	COMUNE		€ 40.000,00		
SISTEMAZIONE VICOLI BORGO VECCHIO	COMUNE		€ 50.000,00		
ADEGUAMENTO ENERGETICO PALAZZO COMUNALE	POR-FESR	€ 60.000,00			€ 4.000,00
MIGLIORAMENTO EDIFICIO SCUOLA PRIMARIA	DPCM	€ 184.000,00			€ 6.000,00
ILLUMINAZIONE PUBBLICA PROPRIETA' COMUNALE	REGIONE	€ 150.000,00			€ 3.000,00
ILLUMINAZIONE PUBBLICA ENEL SOLE	MUTUO			€ 97.000,00	€ 7.000,00
MEZZO MULTIFUNZIONE SGOMBERO NEVE E LAVORI COMUNALI	REGIONE	€ 24.000,00			
	COMUNE		€ 15.000,00		
FRANA BORGATA REY	REGIONE	€ 80.000,00			



CONCESSIONE NUOVA FARMACIA COMUNALE						€ 10.000,00
RIQUALIFICAZIONE DEL PAESAGGIO	PSL -GAL	€ 50.000,00				
BANDO SENTIERISTICA PERCORSO DISABILI	PSR	€ 44.000,00				
IMPIANTI SPORTIVI NUOVI LOCALI SPOGLIATOI	REGIONE	€ 150.000,00				
FILIERA LEGNO ENERGIA	POR - FESR	€ 200.000,00				€ 12.000,00
	PRIVATO	€ 300.000,00				
INTERVENTO MARCIAPIEDI ZONA COMMERCIALE E ASFALTATURA	COMUNE		€ 150.000,00			
MUTUO VOLO DEL DAHU	MUTUO			€ 160.000,00		€ 15.000,00
	PRIVATO	€ 300.000,00				
PROGETTO ALCOTRA ROUTES DES VIGNOBLES APINS	ALCOTRA	€ 59.000,00				
INTERVENTI FONDI PIANI MANUTENZIONE ORDINARIA 2011 - 2016	ATO	€ 1.100.000,00				
SISTEMAZIONE PROVINCIALE ACCESSO SCUOLE + ASFALTATURA	REGIONE	€ 50.000,00				
	COMUNE	€ 15.000,00	€ 15.000,00			
INTERVENTI FONDI PIANI MANUTENZIONE ORDINARIA 2017	ATO	€ 89.000,00				
ALLUVIONE 2016 - FRANA BORGATA PONS	DPCM	€ 40.000,00				
ALLUVIONE 2016 - SCOGLIERA ROCCA PERTUSA	DPCM	€ 220.000,00				
ALLUVIONE 2016 - FRANA BORGATA BLEGIERI	REGIONE	€ 41.000,00				
ALLUVIONE 2016 - FRANA STRADA PODIO	REGIONE	€ 48.000,00				
ALLUVIONE 2016 - RIFACIMENTO MURETTI	REGIONE	€ 19.000,00				
ALLUVIONE 2016 - RACCOLTA ACQUE A MONTE IMPIANTI SPORTIVI	REGIONE	€ 17.000,00				



INTERVENTI FONDI ATO PIANI MANUTENZIONE ORDINARIA 2018	ATO	€	55.000,00					
INTERVENTI FONDI ATO URGENZA FRANA BLEGIERI	ATO	€	30.000,00					
ALLUVIONE 2016 - SCOGLIERA CHISONE A VALLE CENTRALE SIED	REGIONE	€	150.000,00					
ASFALTATURA STRADE 2018	COMUNE	€	35.000,00					
ACQUISTO TERRENI E FABBRICATI	COMUNE	€	24.000,00					
ASFALTATURE STRADE 2018	MINISTERO	€	40.000,00					
BANDO GAL - SENTIERI DEL DAHU - PEROSA ROURE	GAL	€	26.000,00	€	4.000,00			
INTERVENTI FONDI ATO PIANO MANUTENZIONE ORDINARIA 2019	ATO	€	55.000,00					
BANDO PSR BORGATE MISURA	FONDI EUROPEI	€	720.000,00	€	80.000,00			
BANDO FESR RISPARMIO ENERGETICO	FONDI EUROPEI	€	72.768,10	€	14.553,63	€	6.000,00	
BANDO GAL RIQUALIFICAZIONE FABBRICATO BELVEDERE	FONDI EUROPEI	€	53.990,77	€	10.958,21			
BANDO MIGLIORAMENTO PARCO GIOCHI PER DISABILI	FONDI EUROPEI	€	10.000,00	€	5.000,00			
ASFALTATURE STRADE 2019	MINISTERO	€	50.000,00					
INSTALLAZIONE RETE WIFI TERRITORIO N. 13 PUNTI	FONDI EUROPEI	€	17.000,00					
		€	5.507.758,87	€	493.511,84	€	139.000,00	
QUOTA ANNUALE RIMBORSO PRESTITO						€	75.000,00	
TOTALE INVESTIMENTI 2010 -2019				€	6.958.270,71		€	64.000,00





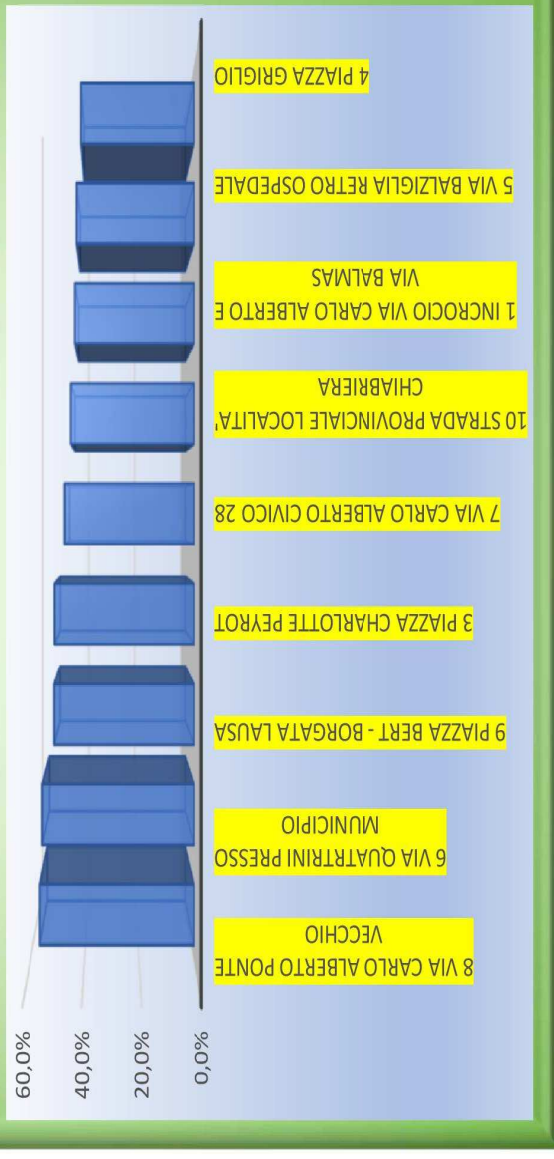
Comune di Pomaretto

## RACCOLTA DIFFERENZIATA PER ECOPUNTO

P n.	ECOPUNTO	RACCOLTA DIFFERENZIATA
8	8 VIA CARLO ALBERTO PONTE VECCHIO	56,1%
6	6 VIA QUATRINI PRESSO MUNICIPIO	55,2%
9	9 PIAZZA BERT - BORGATA LAUSA	50,9%
3	3 PIAZZA CHARLOTTE PEYROT	50,8%
7	7 VIA CARLO ALBERTO CIVICO 28	47,1%
10	10 STRADA PROVINCIALE LOCALITA' CHIABRIERA	44,8%
1	1 INCROCIO VIA CARLO ALBERTO E VIA BALMAS	43,4%
5	5 VIA BALZIGLIA RETRO OSPEDALE	42,8%
4	4 PIAZZA GRIGLIO	41,2%

MEDIA ECOPUNTI	48,0%
----------------	-------

### PERIODO DI RACCOLTA 01 APRILE - 30 GIUGNO 2019

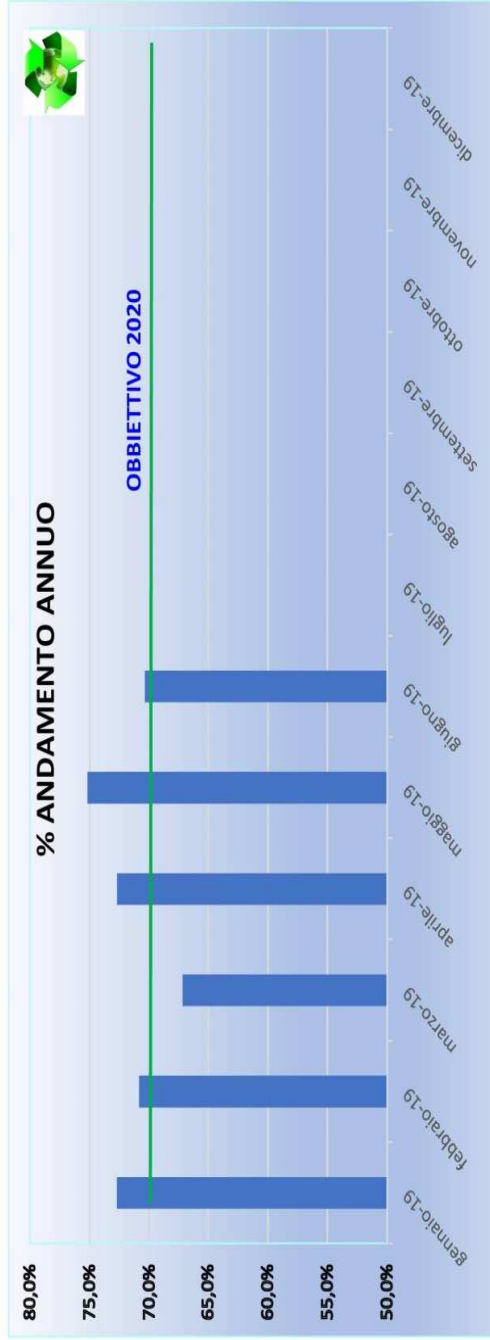






Comune di Pomaretto

## RACCOLTA DIFFERENZIATA 2009-2019





## **Progetto candidato al bando PSR Piemonte Misura 16.1 "Promozione di Gruppi Operativi del PEI - Partenariato Europeo per l'Innovazione"**

### **Progetto ProBEST - Progetto BioEconomia Salute Territorio, economia circolare per la filiera legno-energia**

ProBEST intende creare un Gruppo Operativo che affronti criticità della filiera legno energia e sia veicolo di innovazione basandosi su un approccio intersettoriale e multidisciplinare.

- Ramaglia: favorire un uso agronomico, mediante triturazione e compostaggio, in sostituzione delle torbe fossili. Focus su soluzioni operative che possano far convergere le produzioni di ramaglia forestale e di verde urbano per sistemi a carattere strettamente territoriale di economia circolare delle aree rurali.

- Ceneri: favorire l'uso agronomico come sottoprodotto, sia diretto, sia come componente di fertilizzanti di nuova generazione. Focus su una moderna impostazione bioeconomica di valorizzazione in cascata.

- Benzine alchilate: favorire l'uso presso le imprese forestali piemontesi. Focus su riduzione dell'esposizione del personale a cancerogeni accertati.

- Fluidi biodegradabili: favorire l'uso presso le imprese forestali. Focus su riduzione dei rischi potenziali di contaminazione ambientale.

- Avanzamento dei requisiti delle certificazioni di sostenibilità forestale. Focus su integrazione dei temi di progetto nei processi di certificazione, ampliando quindi il concetto di "sostenibilità certificata".

**Partner:** Replant - La Foresta - Valli Unite del Canavese

**(Supporto)**

Regione Piemonte

**(Competenze tecniche)**

PEFC Italia - Università di Torino - Politecnico di Torino

**(Aree di compostaggio)**

Comune di Pomaretto - ACSEL spa

**(Divulgazione)**

Legambiente Piemonte - Ordine agronomi forestali di Torino

**(Ulteriori partner potenziali)**

Ulteriori imprese forestali - Ulteriori soggetti operanti nel compostaggio delle matrici organiche - Imprese di produzione di concimi per agricoltura

Enti Locali - Organizzazioni categoria del settore agricolo - Produttori e/o unità commerciali di macchinari impiegati nell'attività forestale

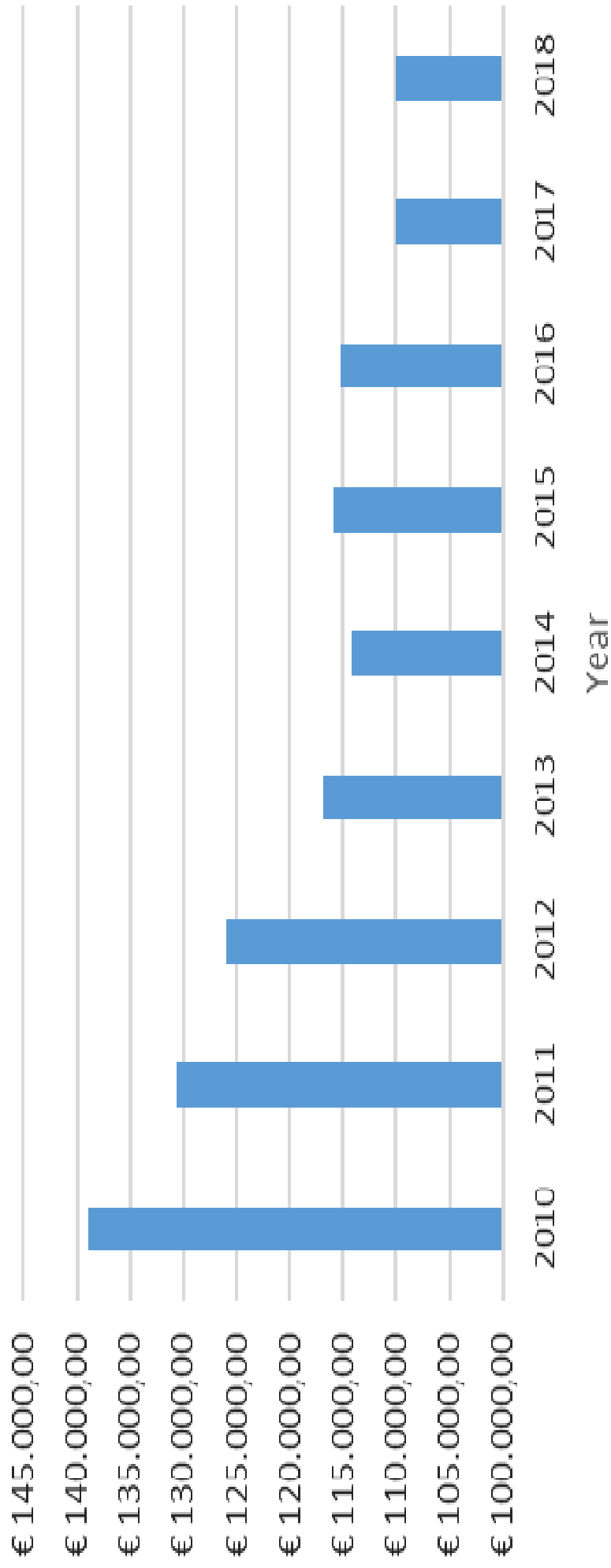
Imprese del settore della chimica verde (biocarburanti) -

Regione Piemonte Direzione Sanità - ASL territoriali - INAIL



# Financial plan for waste

Financial plan for waste





# Raccolta Differenziata: Ecoisola di Pomaretto

**ORARIO:** TUTTI I GIORNI DALLE ORE 7.00 ALLE ORE 21  
CHIUSO GIOVEDI' 7 - 13 PER MERCATO

## **MATERIALE DA CONFERIRE:**

**LEGNO - VERDE E SFALCI - CARTA E CARTONI - CASSETTE DI  
PLASTICA - MULTIMATERIALI PLASTICA e METALLO - FERRO -  
INGOMBRANTI**

**NON E' POSSIBILE CONFERIRE** ALL'INTERNO DEGLI INGOMBRANTI  
(anche se derivanti da demolizioni e lavori edili):

**AMIANTO - LANA DI ROCCIA - GUAINA CATRAMATE - ETERNIT**  
ecc. (ma vanno affidati a smaltitori autorizzati)

**TUTTI GLI ALTRI RIFIUTI (ES. BATTERIE VETTURE,  
FRIGORIFERI, TELEVISORI, OLII ESAUSTI)  
DOVRANNO ESSERE SMALTITI PRESSO L'ECOISOLA  
DI PEROSA ARGENTINA).**





Comune di  
**Pomare**  
**tto**



**Legno Energia**  
Nord Ovest

Con il patrocinio di:



# Il teleriscaldamento a cippato di Pomaretto

Qualità dell'aria nel comune di Pomaretto – Campagne di monitoraggio con il laboratorio mobile

Milena Sacco, Arpa Piemonte



PSR 2014-2020  
Misura 16 Operazione 16.2.

Attuazione progetti pilota



Fondo europeo agricolo per lo sviluppo rurale:  
l'Europa investe nelle zone rurali



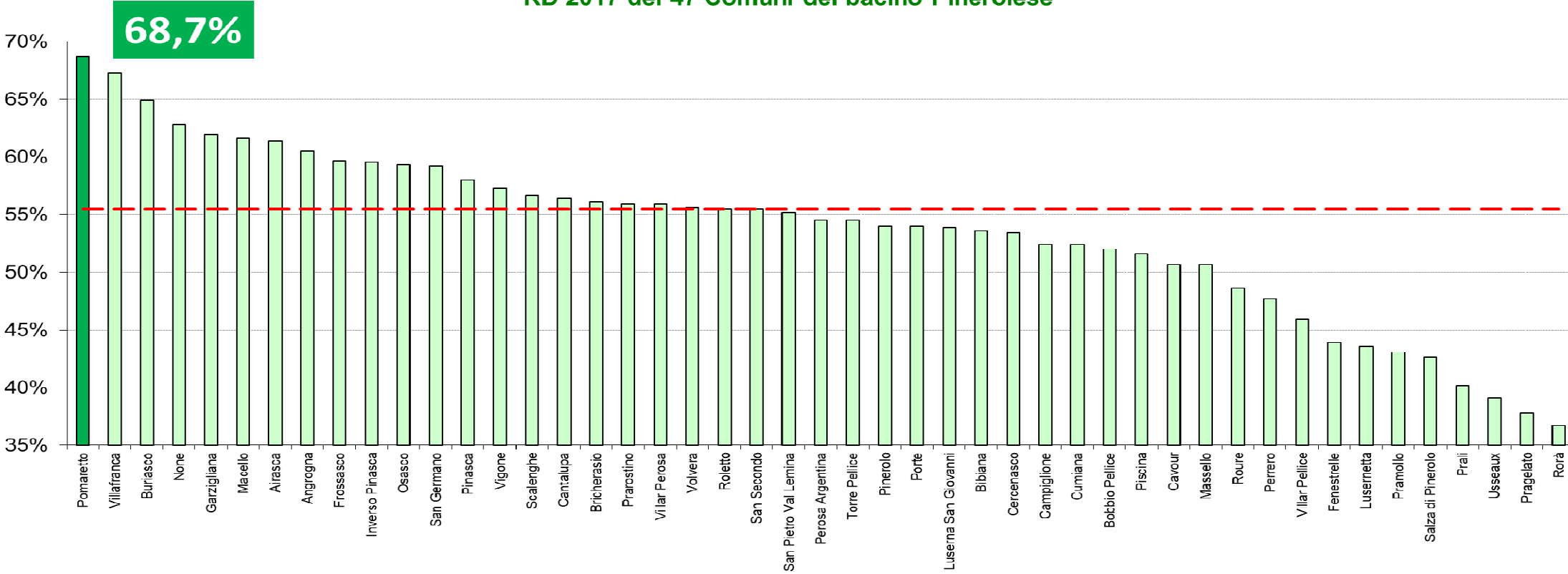






# Raccolta Differenziata bacino del Pinerolese

RD 2017 dei 47 Comuni del bacino Pinerolese







# Sito di monitoraggio : via Combe 6, Pomaretto



Il teleriscaldamento a cippato di  
Pomaretto, 28/2/2019





Periodo di monitoraggio

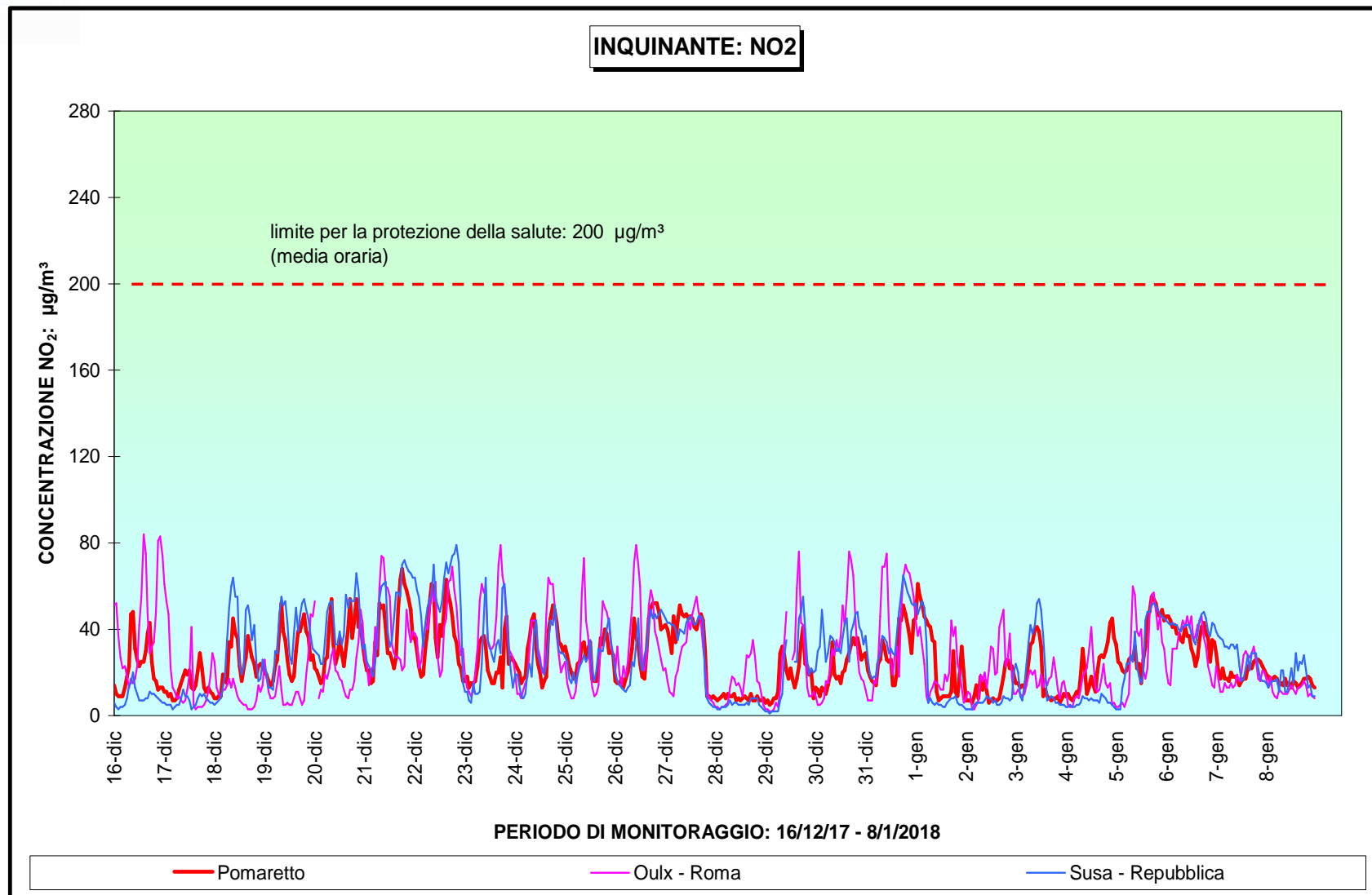
19 dicembre 2016 – 19 gennaio  
2017 (ante-operam)

16 dicembre 2017 – 8 gennaio  
2018

5 luglio – 5 agosto 2018

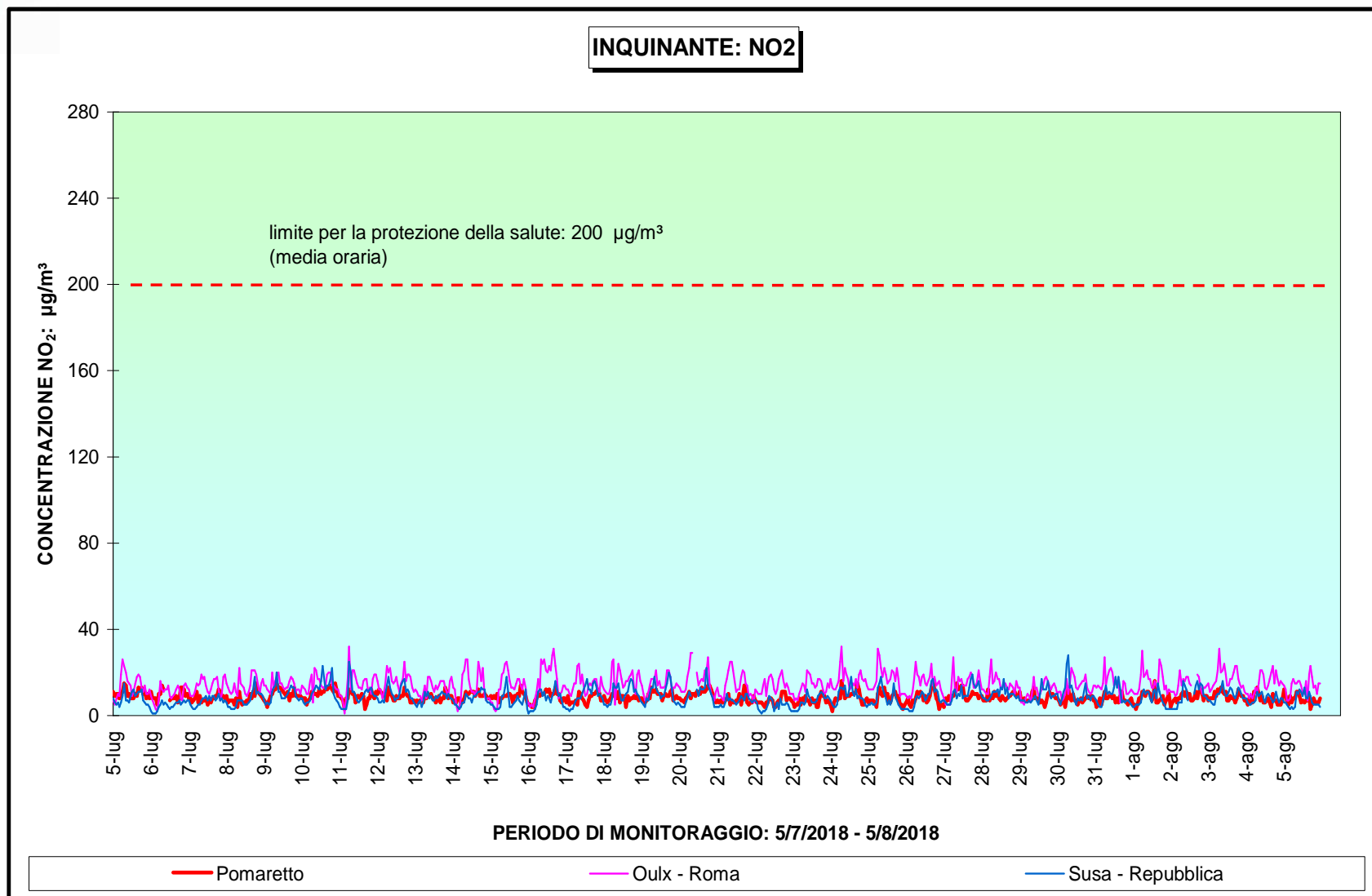


# NO<sub>2</sub> CAMPAGNA A INVERNAL E: Nessun superamento del livello orario di protezione della salute (200 µg/m<sup>3</sup>)



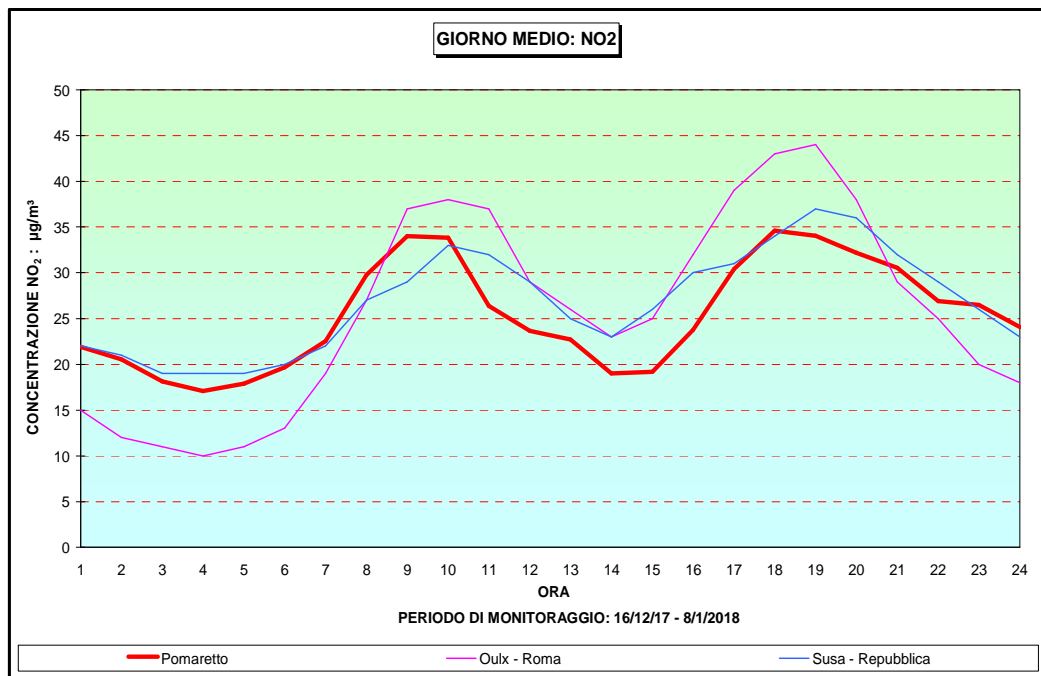


# NO<sub>2</sub> CAMPAGNA A ESTIVA: Nessun superamento del livello orario di protezione della salute (200 µg/m<sup>3</sup>)

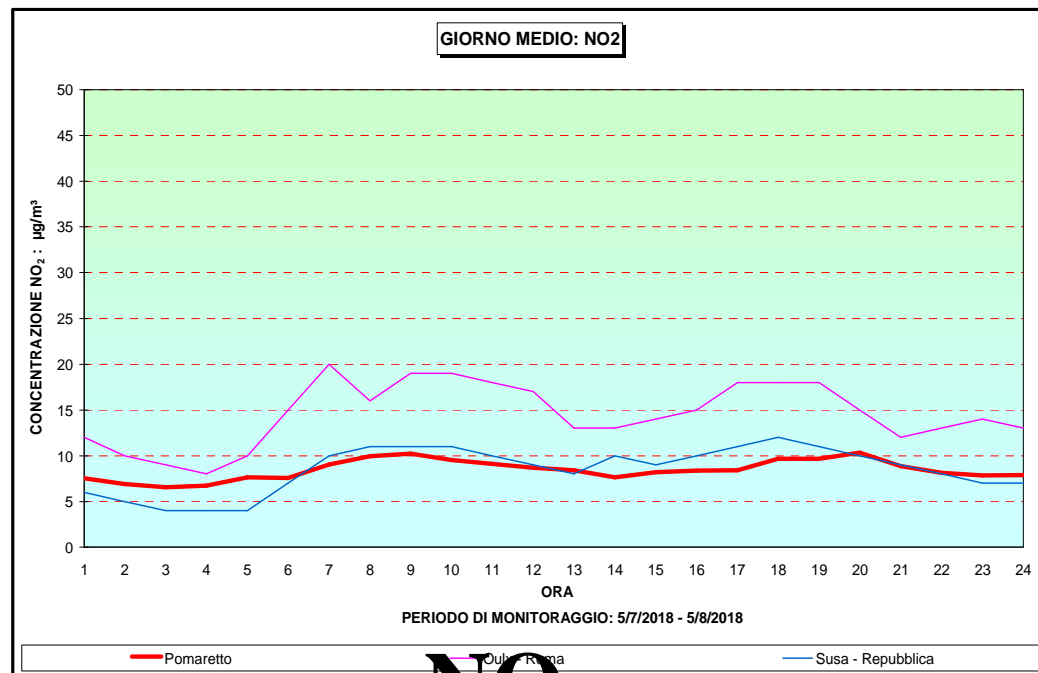




# NO<sub>2</sub> : andamento giorno medio



NO<sub>2</sub> inverno



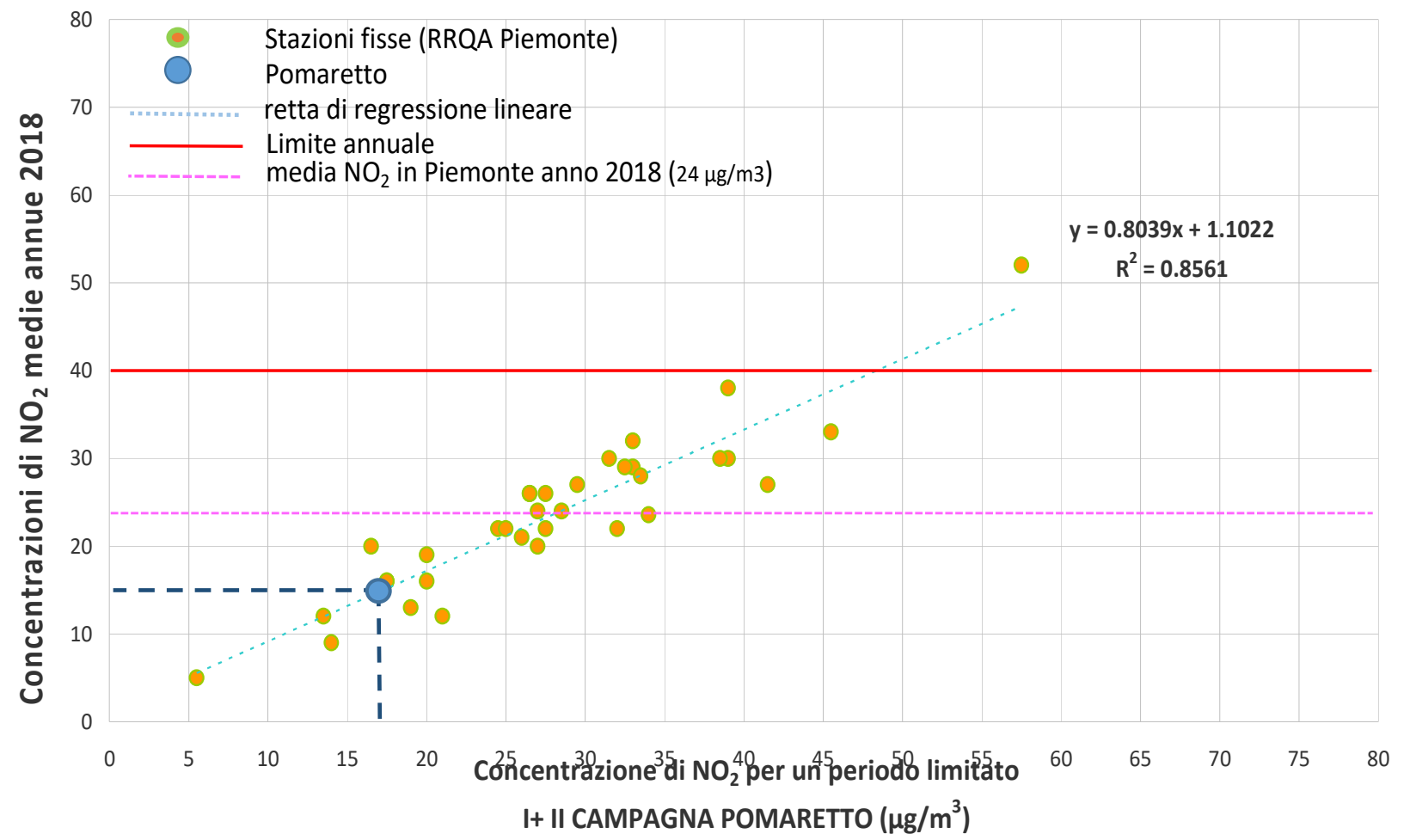
NO<sub>2</sub>  
estate





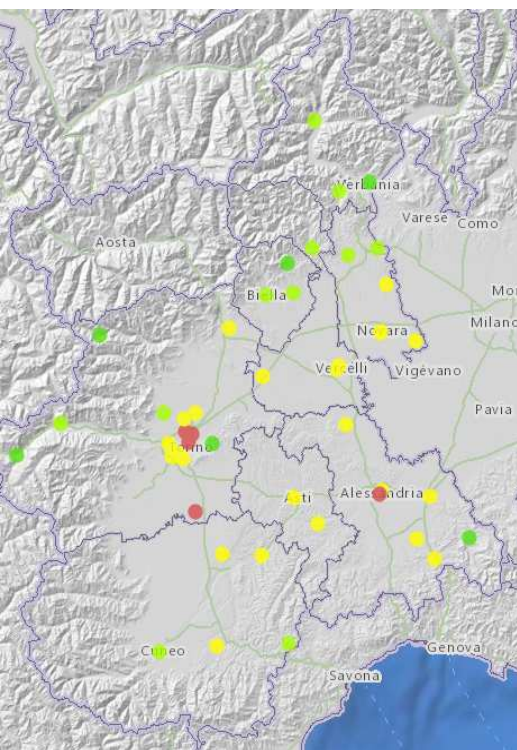
## Stima della concentrazione di NO<sub>2</sub> nel 2018 a Pomaretto

VALORE  
LIMITE  
ANNUALE  
STIMATO  
NO<sub>2</sub>:  
**14 µg/m<sup>3</sup>**  
(Susa: 16, Oulx: 19;  
To-Consolata: 51,  
To-Rebaudengo: 55)





# Particolato PM10, confronto ante-operam post-operam

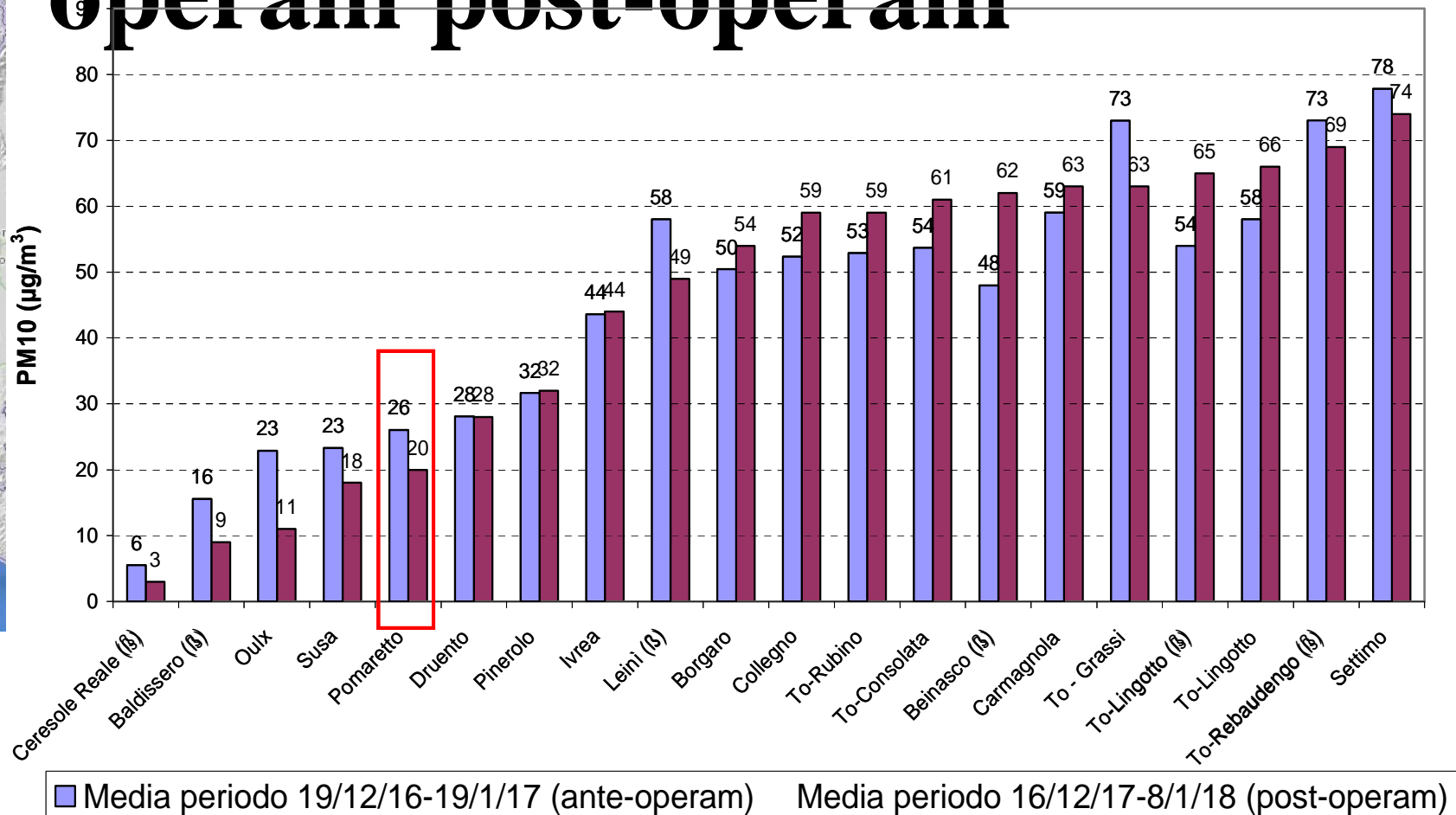


Attributo: PM10 - MEDIA ANNUALE (microg/m3)

- 0 - 10
- 11 - 20
- 21 - 28
- 29 - 40
- 41 - 50
- 51 - 60
- 61 - 1000
- others

Anno attualmente selezionato: 2017

Attributo attualmente selezionato: PM10 - MEDIA ANNUALE (microg/m3)



Il teleriscaldamento a cippato di Pomaretto, 28/2/2019



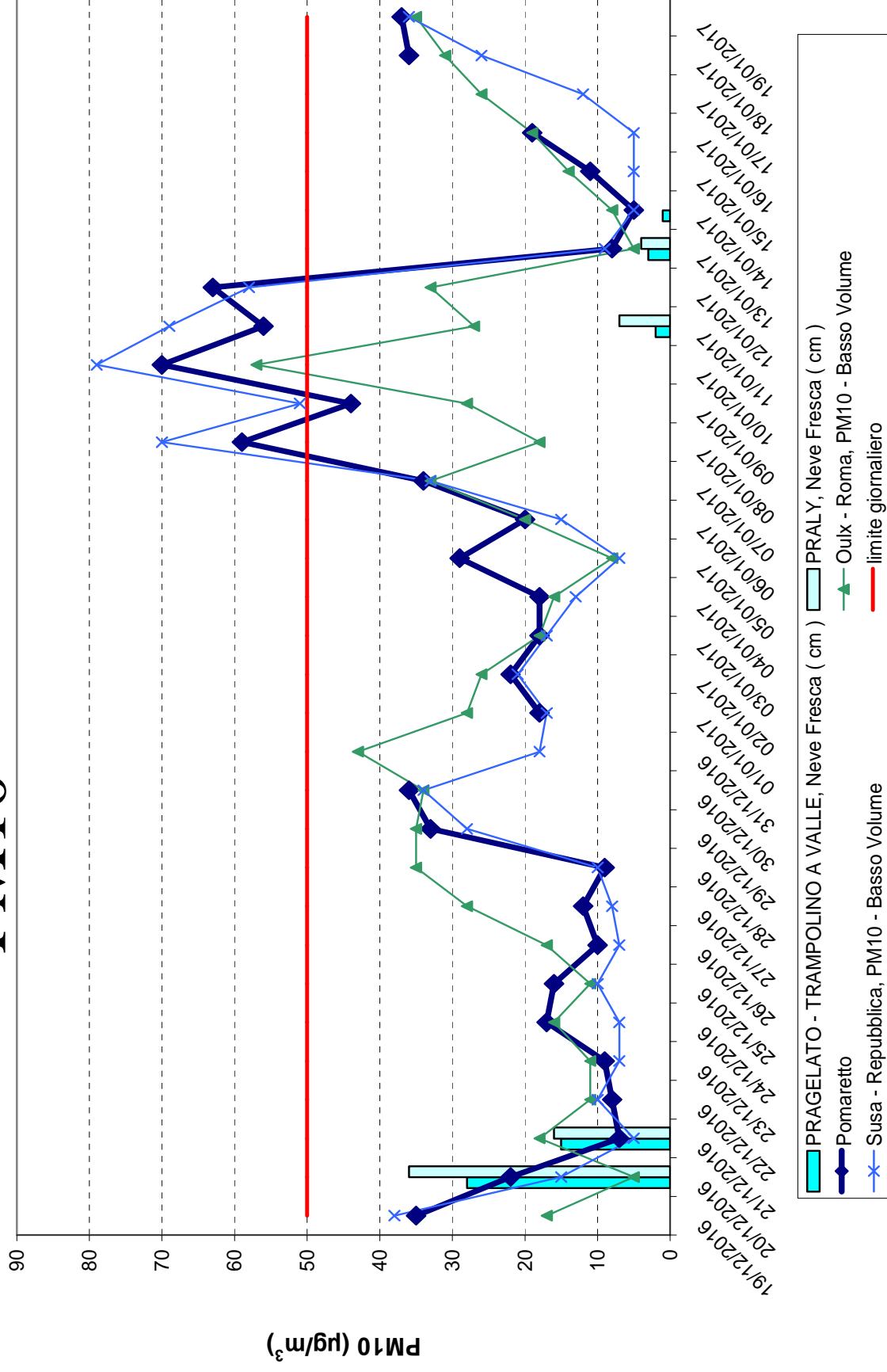


# CAMPA GNA INVERN ALE 2016- 2017:

4

**superame  
nti del**

## PM10

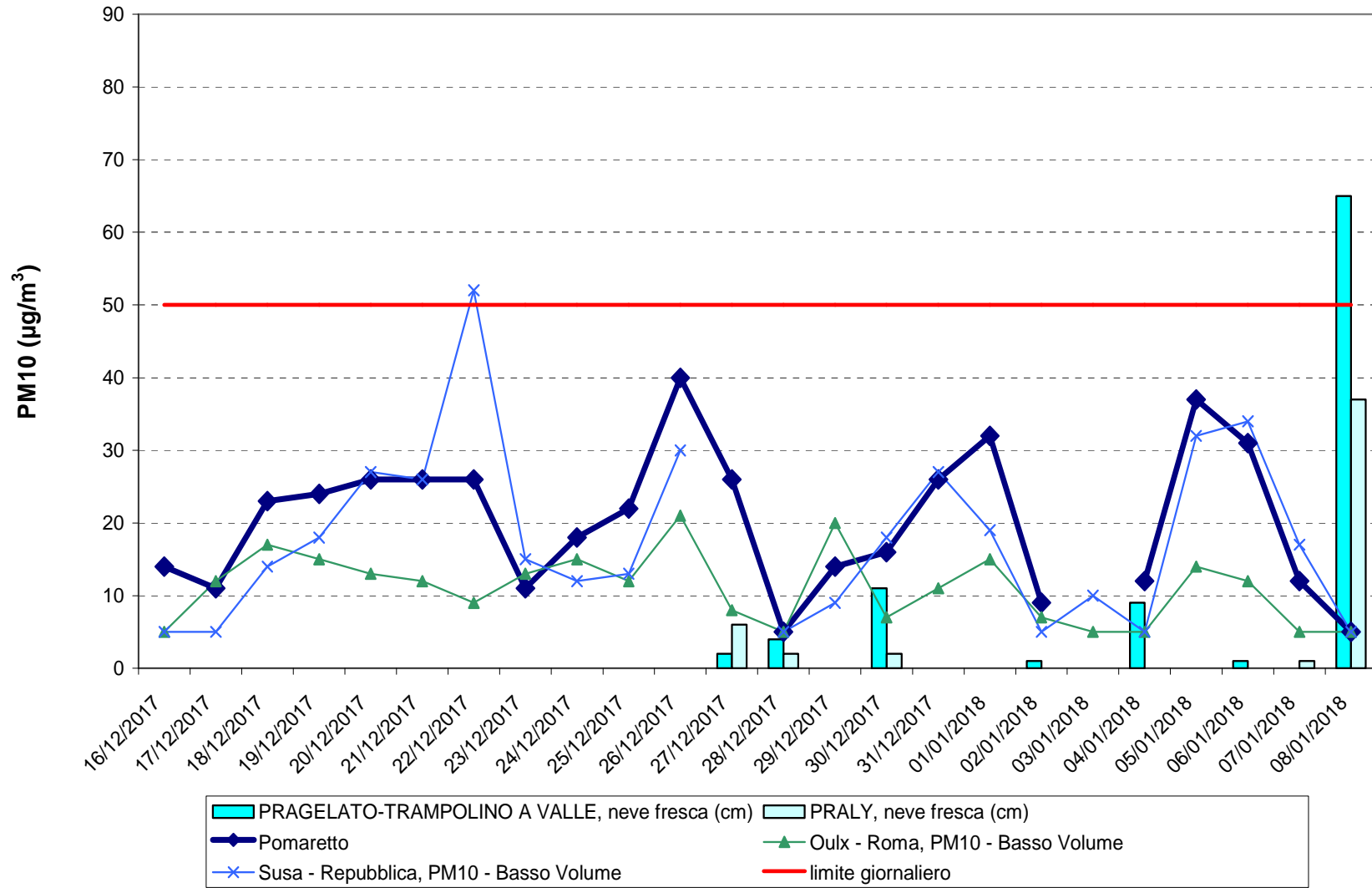






# PM10

**CAMPAGNA  
INVERNALE 2017-2018:  
nessun superamento del valore**



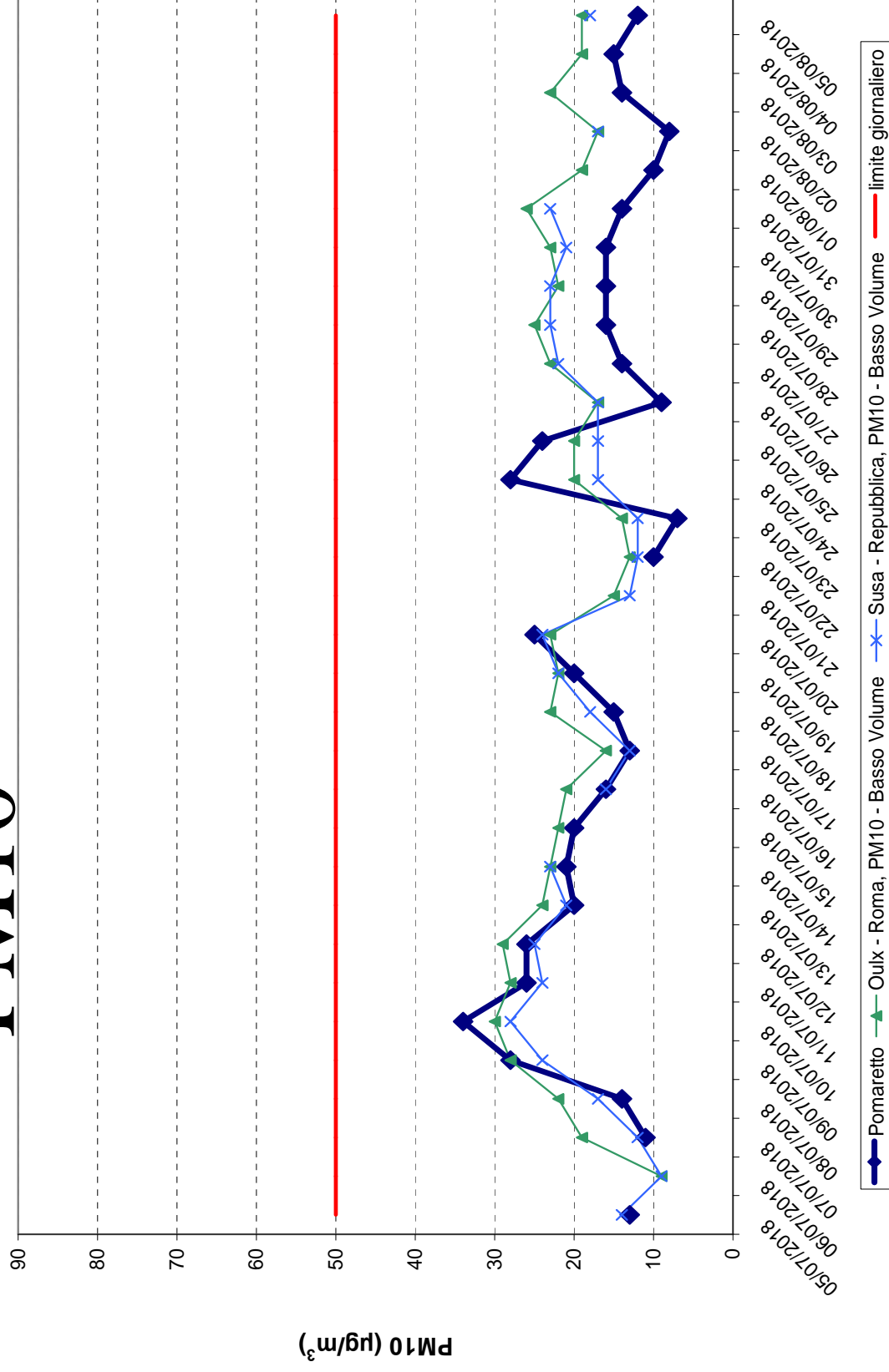




## CAMPAGNA ESTIVA:

nessun  
superamento del  
valore  
giornaliero di 50  
 $\mu\text{g}/\text{m}^3$

# PM10







# CONCLUSIONI

- Lo stato della qualità dell'aria che emerge dalla campagna di monitoraggio nel Comune di Pomaretto risulta molto simile a quello misurato in siti di valle del territorio della provincia di Torino.
- Le soglie di allarme non sono mai state superate per gli inquinanti (ozono, biossido di zolfo e biossido di azoto), per i quali la normativa prevede tale tipo di limite; sono inoltre stati rispettati i valori limite per la protezione della salute umana su base oraria e giornaliera per biossido di zolfo, monossido di carbonio e biossido di azoto ovvero tutti gli inquinanti per i quali sono previsti dalla normativa specifici valori di riferimento sul breve periodo, ad eccezione del particolato atmosferico PM10. Infatti, per quest'ultimo nella campagna “ante-operam” (periodo invernale 2016-2017), sono verificati quattro superamenti del valore limite giornaliero di  $50 \mu\text{g}/\text{m}^3$  su 30 giorni validi. Nelle campagne “post-operam” (2017-2018) non si è verificato alcun superamento.
- Il confronto con i valori rilevati dalle altre stazioni provinciali nello stesso periodo mostra come i valori medi di PM10 a Pomaretto si collocano, per la media del periodo, tra le stazioni di Druento e Susa, sia nella campagna “ante-operam” che in quella “post-operam”. **In Pomaretto la media annuale di PM10 stimata è di  $17 \mu\text{g}/\text{m}^3$** , valore simile a quello misurato nella stazione di Susa, comunque molto **al di sotto del valore limite annuale**. La stazione meglio correlata con il sito di Pomaretto è quella di Susa
- Non si rilevano quindi, a seguito dell'entrata in esercizio delle caldaie a cippato, alterazioni significative della qualità dell'aria per quanto riguarda il PM10.

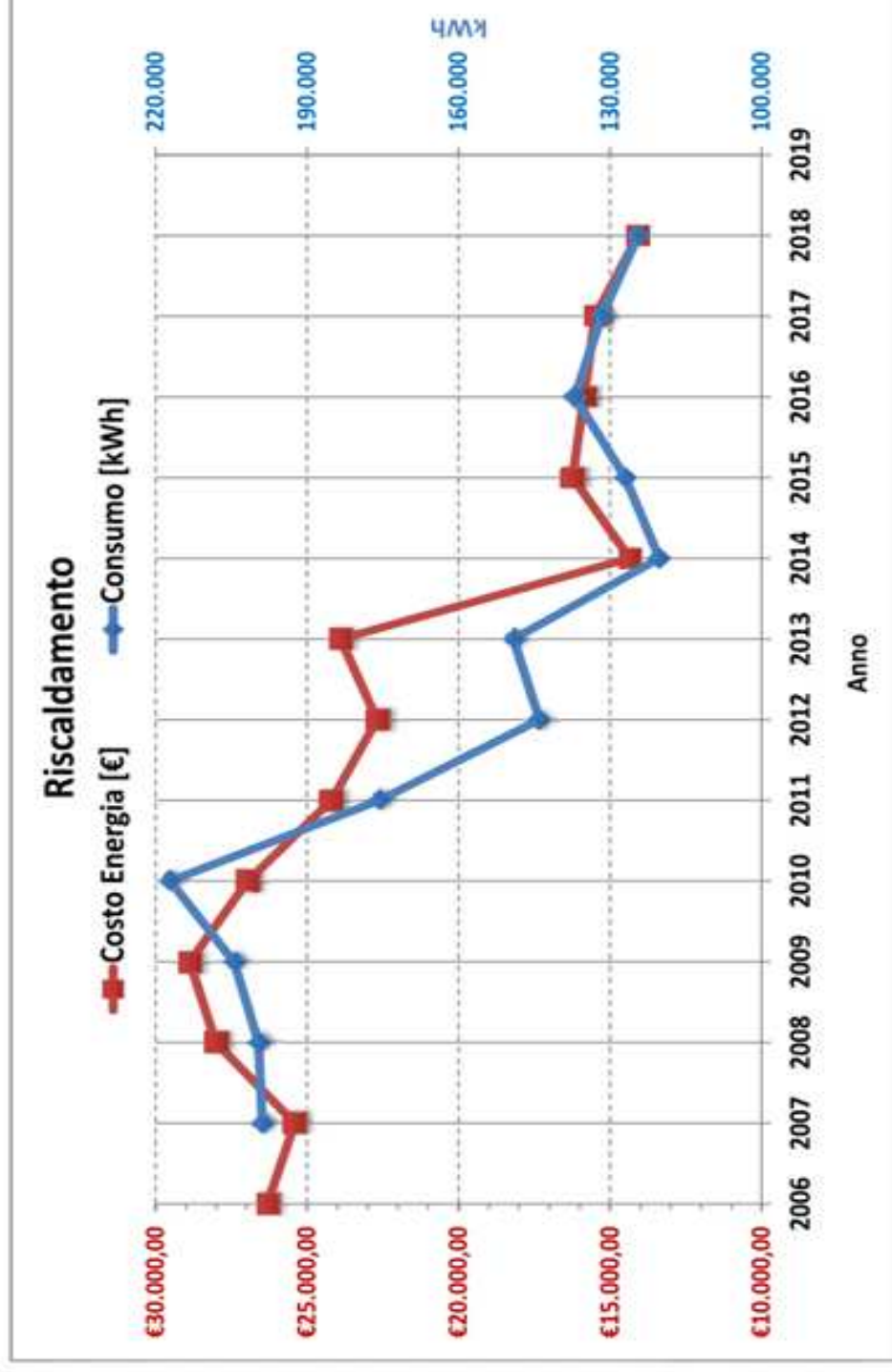


# CONCLUSIONI

- Relativamente al benzo(a)pirene nel PM10, i valori misurati a Pomaretto sono tra i più bassi a livello provinciale e si collocano poco sopra il dato di Susa e al di sotto del dato di Torino-Consolata, sia per la campagna ante-operam, sia per quella post-operam. Poiché le stazioni di Torino-Consolata e Susa hanno rispettato entrambe il valore limite di  $1 \text{ ng/m}^3$ , si presume che anche nel sito di Pomaretto tale limite sia rispettato.
- Considerando la somma dei quattro IPA monitorati per legge, i valori di Pomaretto si trovano tra quelli di Torino-Consolata e Susa, nel post-operam come nell'ante-operam, pertanto anche per questi parametri l'entrata in esercizio delle caldaie a cippato non ha influito sulla qualità dell'aria.
- I metalli analizzati nel PM10 non presentano nessuna criticità, sono i più bassi in assoluto tra quelli monitorati a livello provinciale.
- Nel loro insieme i dati rilevati, se rapportati alla situazione complessiva del territorio provinciale, mostrano che le concentrazioni degli inquinanti atmosferici monitorati nel sito considerato si situano nell'intorno dei valori più bassi rilevabili
- Rimane la criticità dell'ozono in periodo estivo, comune però a tutto il territorio regionale



Anno	Costo Energia [€]	Consumo [kWh]
2005	€12.989,88	0
2006	€26.314,00	0
2007	€25.405,57	198.850
2008	€28.013,15	199.620
2009	€28.872,34	204.470
2010	€26.961,72	217.110
2011	€24.194,47	175.720
2012	€22.687,78	143.970
2013	€23.896,04	149.130
2014	€14.346,36	120.240
2015	€16.231,42	126.970
2016	€15.855,60	136.990
2017	€15.485,16	131.660
2018	€14.074,64	124.440



# 1. Scuola Elementare

19,32 kWp







## 2. Municipio

19,32 kWp





# Comune di Pomaretto




Area terrazzamenti fotovoltaico

POMARETTO

22/10-04











Area terrazzamenti fotovoltaico







# 3. Terrazzamenti

96,60 kW







# 3. Terrazzamenti

96,60 kW





# 3. Terrazzamenti

96,60 kW







# 3. Terrazzamenti

96,60 kW





# Photovoltaic System Profit and Loss Account

€ 1.800.000,00  
€ 1.600.000,00  
€ 1.400.000,00  
€ 1.200.000,00  
€ 1.000.000,00  
€ 800.000,00  
€ 600.000,00  
€ 400.000,00  
€ 200.000,00  
€ 0,00



EXPENDITURES

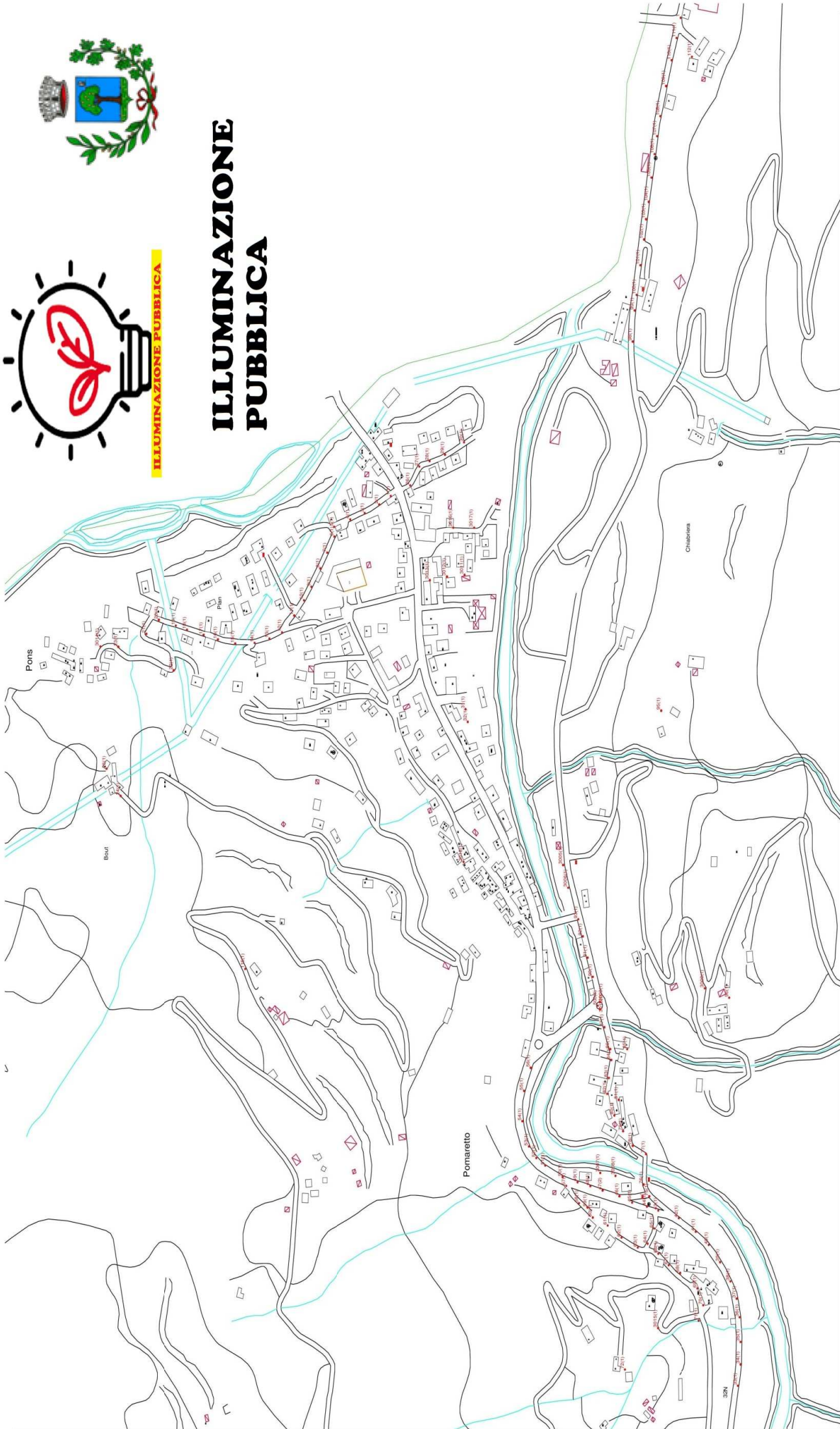
INCOMES





ILLUMINAZIONE PUBBLICA

# ILLUMINAZIONE PUBBLICA







## **ILLUMINAZIONE PUBBLICA**

**PUNTI LUCE COMPLESSIVI: N° 298**

**ATTUALI PUNTI LUCI A LED: N° 199**

**CON FINANZIAMENTO REGIONALE FONDI FESR  
RISPARMIO ENERGETICO: N° 99**

**a marzo 2020 INTERO TERRITORIO  
A LAMPADE A LED**

**con risparmio annuo 91000 Kw 20.000,00 euro**



## The COVENANT OF MAYORS

is the world's largest movement for local climate and energy actions.

Is an initiative of the EC signed by European cities that are committed to overcoming the objectives of the EU energy policy in terms of reducing CO2 emissions through better energy efficiency and more sustainable production and use of energy.

By signing the Acceptance Form you declare to:

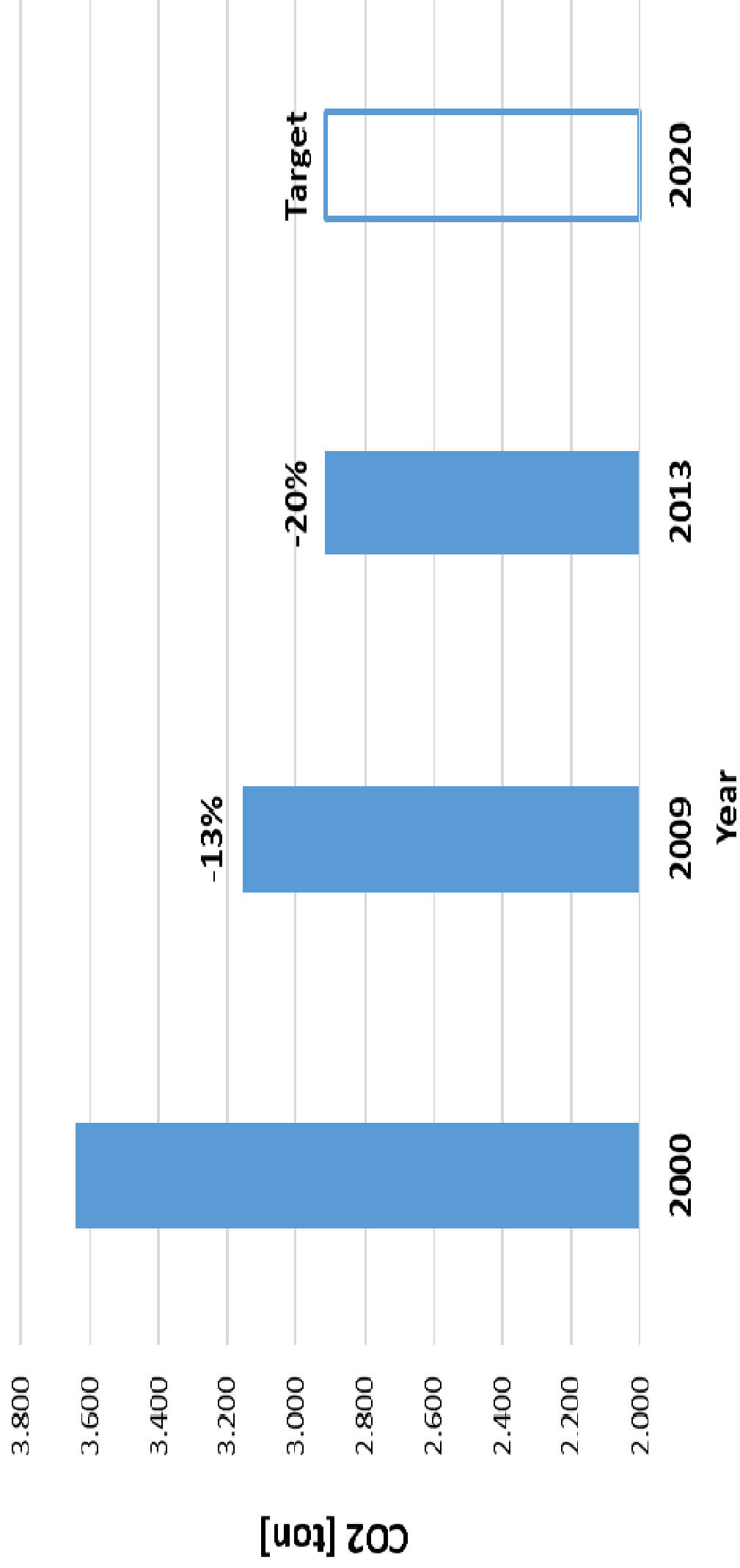
- go beyond the EU targets for 2020, reducing CO2 emissions by at least 20%;
- submit a sustainable energy action plan within one year of the aforementioned date;

We also undertake to:

- organize the energy days, in cooperation with the European Commission and other interested parties
- participate and contribute to the annual conference of EU mayors.



## Carbon Dioxide Emission CO2





Completed Project :

Pomaretto's  
School Seismic

Upgrading Project



**COMUNE DI POMARETTO**

PROVINCIA DI TORINO

**PROGETTO ADEGUAMENTO SISMICO SCUOLA ELEMENTARE**

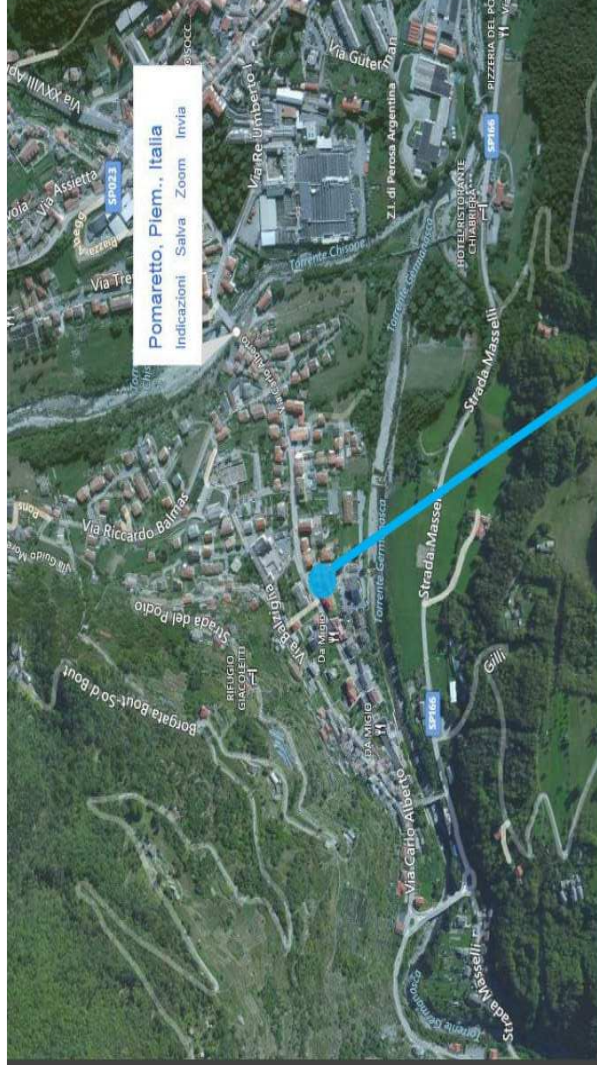


**PROGETTISTI**

**OPERE ARCHITETTONICHE E SICUREZZA:** arch. Roberto BERGERETTI

**OPERE STRUTTURALI:** ing. Valter RIPAMONTI

**ARCHITETTURA DEGLI INTERNI:** arch. Carola RIPAMONTI



# INQUADRAMENTO DELL'INTERVENTO





COMUNE DI POMARETTO

PROGETTO  
ADEGUAMENTO SISMICO  
SCUOLA ELEMENTARE

**\_RIPRISTINO FONDAZIONI**



**STATO DI  
FATTO**  
FONDAZIONI



COMUNE DI POMARETTO

PROGETTO  
ADEGUAMENTO SISMICO  
SCUOLA ELEMENTARE

**\_RIPRISTINO FONDAZIONI**

# ARMATURA

FONDAZIONI





COMUNE DI POMARETTO

PROGETTO  
ADEGUAMENTO SISMICO  
SCUOLA ELEMENTARE

**\_RIPRISTINO FONDAZIONI**



**GETTO**  
NUOVE FONDAZIONI

COMUNE DI POMARETTO

PROGETTO  
ADEGUAMENTO SISMICO  
SCUOLA ELEMENTARE

**\_RINFORZO PILASTRI**



# RINFORZO

PILASTRI ESISTENTI



COMUNE DI POMARETTO

PROGETTO  
ADEGUAMENTO SISMICO  
SCUOLA ELEMENTARE

**\_RINFORZO PILASTRI**



# RINFORZO

PILASTRI ESISTENTI

COMUNE DI POMARETTO

PROGETTO  
ADEGUAMENTO SISMICO  
SCUOLA ELEMENTARE

**...RINFORZO TRAVI CON  
FIBRA DI CARBONIO**



SEQUENZA POSA

FIBRA DI CARBONIO PER RINFORZO TRAVI



COMUNE DI POMARETTO

PROGETTO  
ADEGUAMENTO SISMICO  
SCUOLA ELEMENTARE

**\_RINFORZO TRAVI CON  
FIBRA DI CARBONIO**



SEQUENZA  
**POSA**



COMUNE DI POMARETTO

PROGETTO  
ADEGUAMENTO SISMICO  
SCUOLA ELEMENTARE

**\_NUOVI PILASTRI E  
CORDOLO ANTISISMICO**



# PILASTRATURA E TRAVE DI CORDOLO

ANTISISMICA





COMUNE DI POMARETTO

PROGETTO  
ADEGUAMENTO SISMICO  
SCUOLA ELEMENTARE

**NUOVI CONTROVENTI**



INSERIMENTO

**CONTROVENTI**

NEI TELAI ESISTENTI



COMUNE DI POMARETTO

PROGETTO  
ADEGUAMENTO SISMICO  
SCUOLA ELEMENTARE



PRIMA  
DELL'INTERVENTO



DOPO  
L'INTERVENTO



Completed Project :

Pomaretto's

Town house

Seismic Assessment



# **OPERE MIGLIORAMENTO SISMICO** **del PALAZZO COMUNALE** **e della SCUOLA MATERNA**

**Finanziato con Ordinanza Capo Dipartimento di Protezione Civile n. 171 del 19/06/2014**  
**Fondi a favore della Regione Piemonte**

**Michele Ughetto** *Progettazione e Direzione Lavori*

**Druetto Claudio** *Impresa esecutrice dei lavori*



VISTA SUD - EST



VISTA NORD-EST





























































Realized:  
Dry Walls  
Restoration  
Project



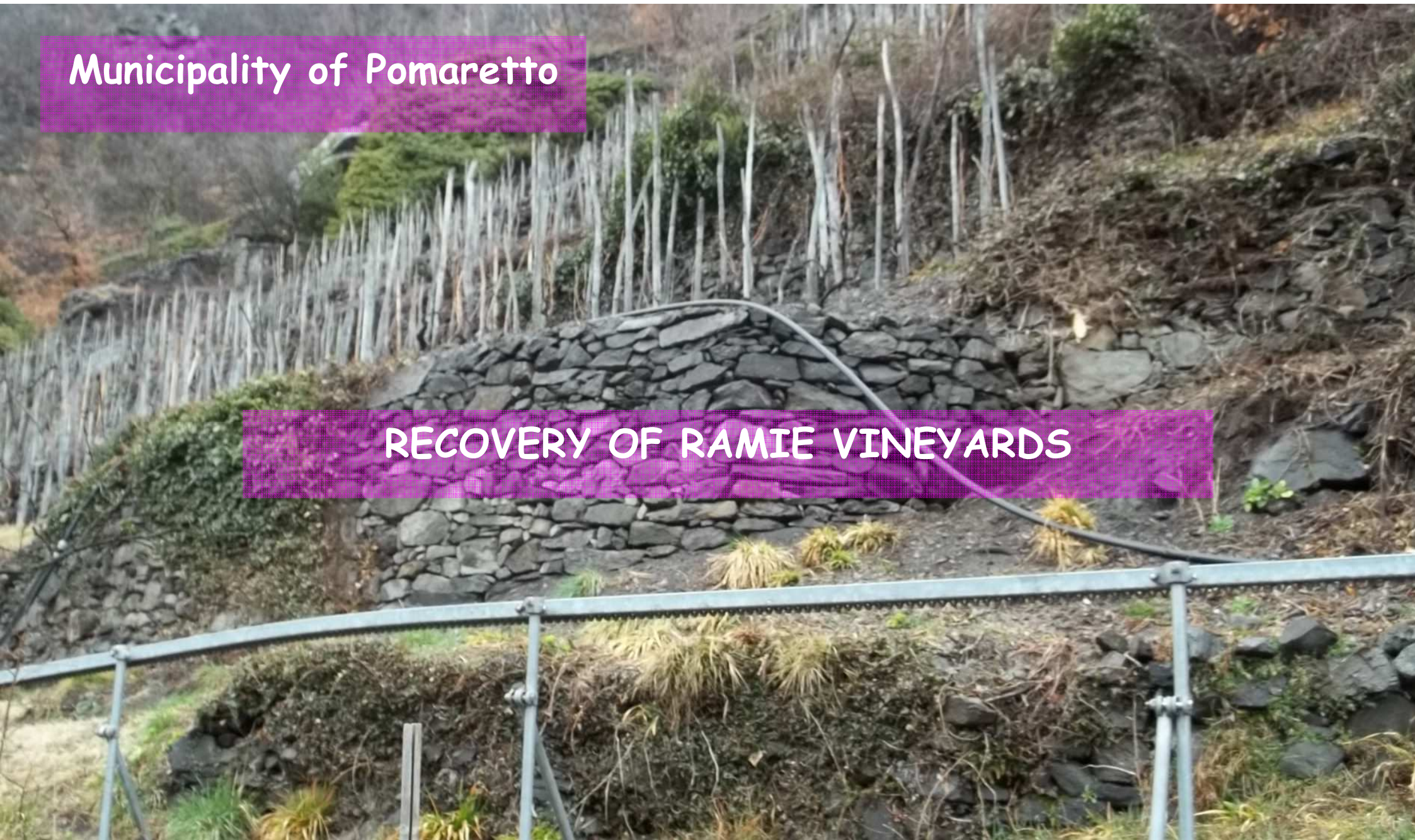
# Historical Photo Pomareto's





Municipality of Pomaretto

RECOVERY OF RAMIE VINEYARDS





## Actions taken

The Municipality of Pomaretto wanted to undertake some actions to safeguard and recover the Ramie vineyards

Such vineyards are a cultural and landscaping heritage of great interest.

Actions:

Recovery of the vineyards through the rebuilding of collapsed dry stone walls:

- Publication of tenders addressed to private owners and farmers
- Implementation of interventions by specialized firms

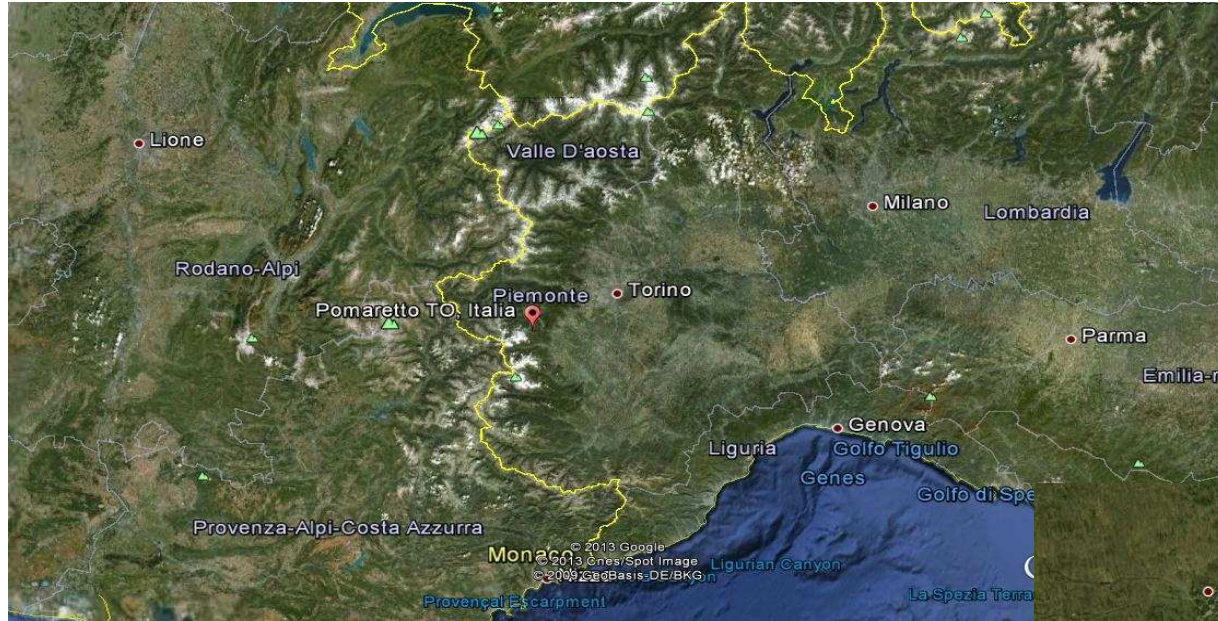
Funds used:

- Ordinary Territorial Maintenance Plans
- Psr Measure 323





# The territory



The municipality of Pomaretto is located at the junction between Val Chisone and Val Germanasca, in the Province of Turin

Ramie vineyards are situated on the sunny slope, the south facing one, from the valley floor to about 800 m asl. All vineyards are placed on terraces formed by characteristic dry stone walls





## The call for private owners

The "Ordinary Territorial Maintenance Plans (PMOs) are funded by ATO3 (Torino area Authority) funds resulting from a share of drinking water bills. Such funds are usually used to finance public works for the maintenance of the territory (cleaning of the riverbed, landscaping, maintenance of forest roads, etc.).

The Municipality of Pomaretto decided to institute more calls for the owners of vineyards that are cultivating or reclaiming sites on the sunny slope of the municipal territory



Private tender involves the award of a prize for those who carry out a demolition and refurbishment of dry stone walls in order to support terraces



## Recipients and allowed interventions



The calls are addressed to private individuals or associates, consortia, owners or those who have the availability of the land covered by the interventions, including through conventions, contracts or delegation acts.

The allowed interventions are: rebuilding of collapsed walls or walls in poor state of stability, according to traditional techniques and consistent with the types of walls present.

All interventions must be carried out within the area of the Ramie vineyards





## Entity of the prize

The prize is equal to € 80 / sqm, including the complete trimming of the area and any supplies and any costs necessary to restore the complete wall efficiency and the consolidation of the slope. In any case, the total amount of the premium awarded may not exceed the sum of € 5,000.00

The Municipality of Pomaretto provides a technician who, in addition to checking the regularity of the works, offers, to those who ask for it, technical directions on the construction of the walls

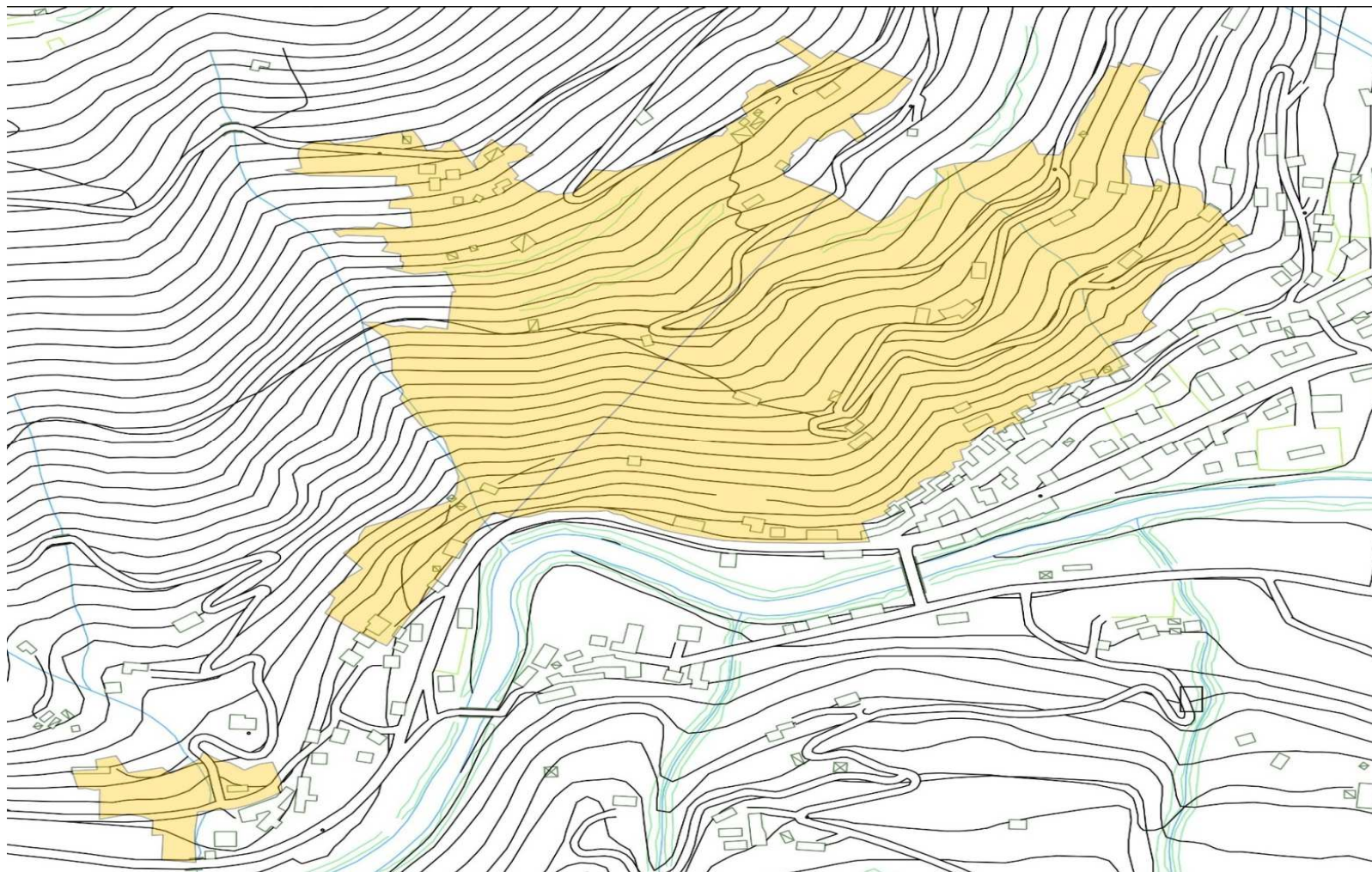




## Achieved results

With this tenders, divided into three lots, a total of more than 1000 square meters of walls were divided into 29 applicants for a total of € 83,000.00 of prize awarded.


The accomplishments concerned partially collapsed and partly perishable walls, all of them situated in vineyards currently under cultivation






## Other projects for the recovery of terraces for viticulture:

### Rural Development Plan 2007-2013 Measure 323



Recovery of vineyard areas through the elimination of invasive vegetation, restoration of dry stone walls, replanting of native varieties

Altogether, about € 44,000.00 was spent to restore a vineyard area of around 5,000 square meters, in addition to the renovation of a small rural house (CIABOT) and the trimming of surrounding areas






# Some examples



prima

dopo





# Some examples



prima

dopo





## Some examples



before



after



## Some examples



before



after



## Some examples



before



after



## Some examples



before

after





## Interventions made







before



after



## Photos of the interventions



before



after



# Rural Development Program PSR



programma di sviluppo rurale PSR 2007-2013

Progetto cofinanziato dall'Unione Europea  
mediante il fondo europeo agricolo di sviluppo rurale

Misura: N° 323 Sostegno agli interventi materiali di  
riqualificazione del patrimonio culturale

Azione: N°3 Operazione C

Sottoazione: N e titolo Sottoazione

# RISTRUTTURAZIONE FABBRICATO POSTO SU PUBBLICA VIA


realizzato da RINALDI MICHELE

l'Europa investe nelle zone rurali



[www.regione.piemonte.it/sviluppourale](http://www.regione.piemonte.it/sviluppourale)  
[www.regione.piemonte.it/europa](http://www.regione.piemonte.it/europa)






























G.B.  
1823



Future Project:  
The Recovery of  
The Village  
Deirine



## RECOVERY OF BORGATA DEIRINE AT POMARETTO

The Borgata Deirine of the Municipality of Pomaretto rises to a height of about 800 mt. s.l.m. And is made up of a compact core of 17th century buildings, as evidenced by bibliographic sources and some finds found locally. The name Deirine presumably stems from the name Daire, or from "deya", a Celtic word meaning "peak, top"; But more simply it could be the surname Deyrino or Deirin, (variants: Deyrin, D'Eyrin, D'Airin) attested to Perosa Argentina since 1585.

According to the population register dating from 1865, there were 52 people living in the Deirine, the last nucleus of people residing at this location would be that of the Alliaud family, as evidenced by a stone engraving (PAL, acronym By Paolo Alliaud, who bought these houses around 1873). Currently the township is completely uninhabited, but despite the complete abandonment of the buildings, the hamlet has managed to keep intact all the typical construction features of the area, with no signs of superfascination of recent times.

The site is surrounded by a vast and articulated system of dry stone terraces, a vivid testimony of alpine farming, probably used to cultivate the vine for the production of the famous Ramie wine. The intervention is aimed at recovering the ancient settlement, creating a center for promotion and dissemination in the area of wine-growing culture in the Alpine area, providing the establishment of a number of facilities to welcome a tourism of enthusiasts of the food and mountain.


Given the particular architectural connotation of preexistencies, it was chosen to proceed with a proposal of philological restoration, that is, trying to maintain as much as possible the existing features of the "status quo" by making them dialog with contemporaneous insertions, where conservation would be impossible.

### The project:

The recovery plans to transform the five buildings, giving each of them functions, in the downstream part of the township (south-east) we will have a two-story building on the ground to accommodate an exhibition and tasting area reserved for food and wine products Local, with relevant local amenities on the ground floor. While on the south-west side, we will find a three-story building on the outskirts of an alpine vineyard museum, dedicated to promoting the production and culture of these places.

In the central part of the township, however, we will find a two storey building on the ground floor, where the center secretary will be accommodated with its reception desk, a classroom and an open-air laboratory space for students and schools. Finally in the upper part of the hamlet, in the building overlooking the township with a view that opens onto the valley below, we find some micro-apartments useful to accommodate tourists or scholars who intend to stay for short periods in this resort immersed in nature.






PANORAMICA FOTOGRAFICA  
TRAMITE DRONE








PANORAMICA FOTOGRAFICA  
TRAMITE DRONE











RIQUALIFICAZIONE DELLA LOC. DEIRINE DI POMARETTO

GIOACCHINO JELMINI  
ARCHITETTO



The state of facts:

















The state of facts:





The state of facts:





The state of facts:



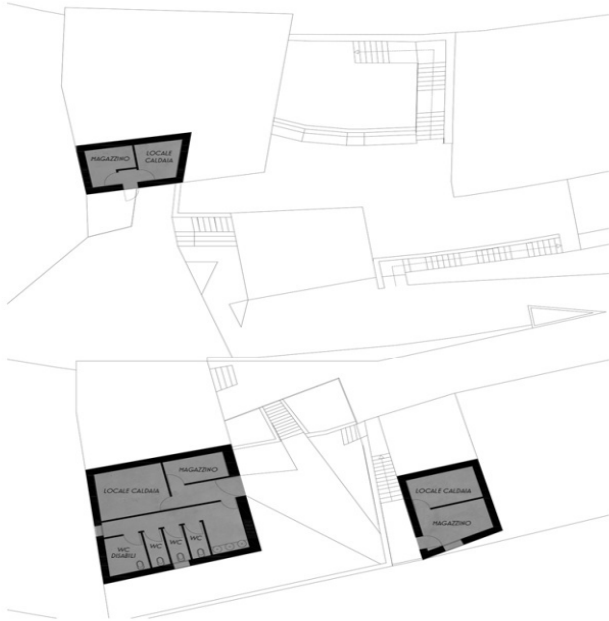


The state of facts:





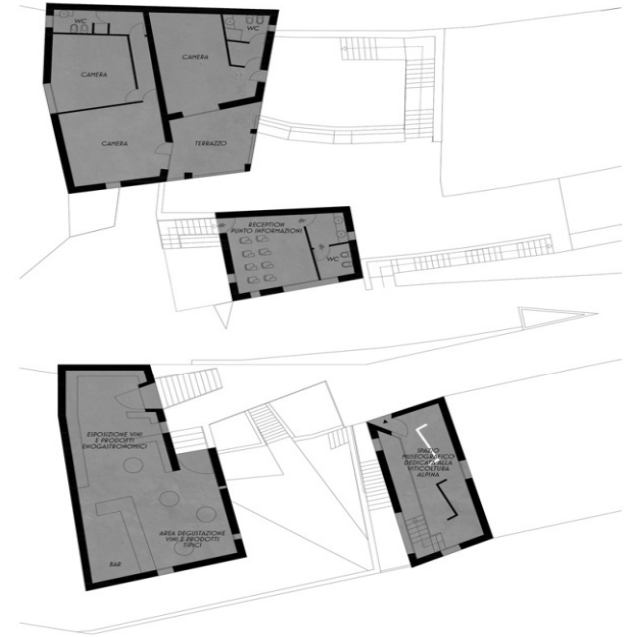
# The project:



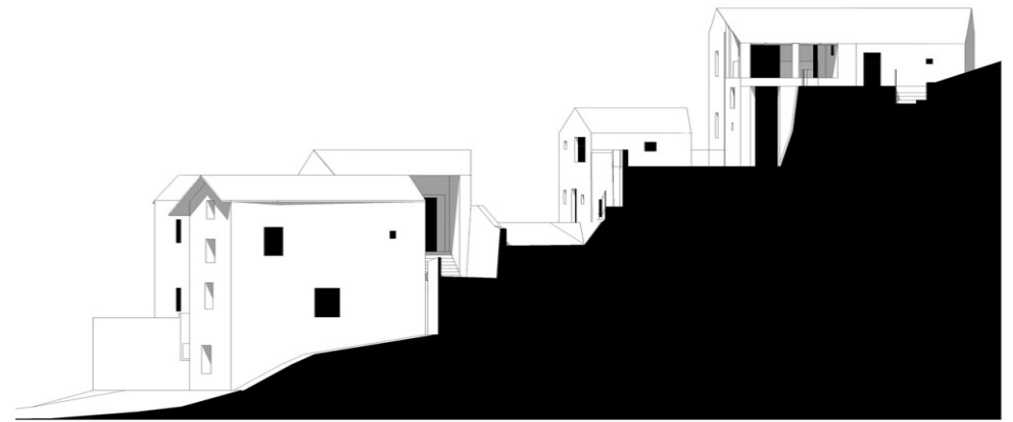
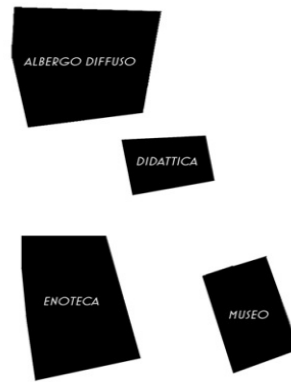
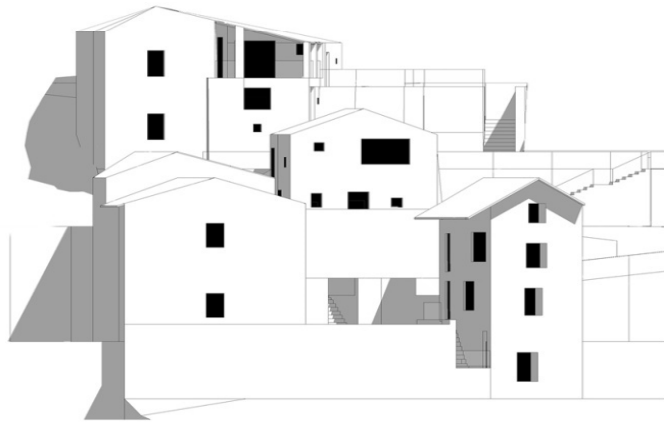
PIANTA PIANO SEMINTERRATO



PIANTA PIANO TERRA




PIANTA PIANO PRIMO






# Redevelopment of the Deirine Village





# The project:

L'INTERVENTO E' VOLTO A RECUPERARE E TRASFORMARE L'ANTICA BORGATA DEIRINE  
IN UN CENTRO DI PROMOZIONE DELLA VITICOLTURA IN AMBITO ALPINO.  
CREANDO DEGLI SPAZI MUSEALI DEDICATI, DELLE AULE DIDATTICHE PER LE SCUOLE.  
UN ENOTECA CON UN LOCALE PER LA VENDITA DI PRODOTTI TIPICI DELLA VALLATA  
E UN PICCOLO ALBERGO DIFFUSO A SUPPORTO DELLA STRUTTURA.





The project:





# The project:





The project:



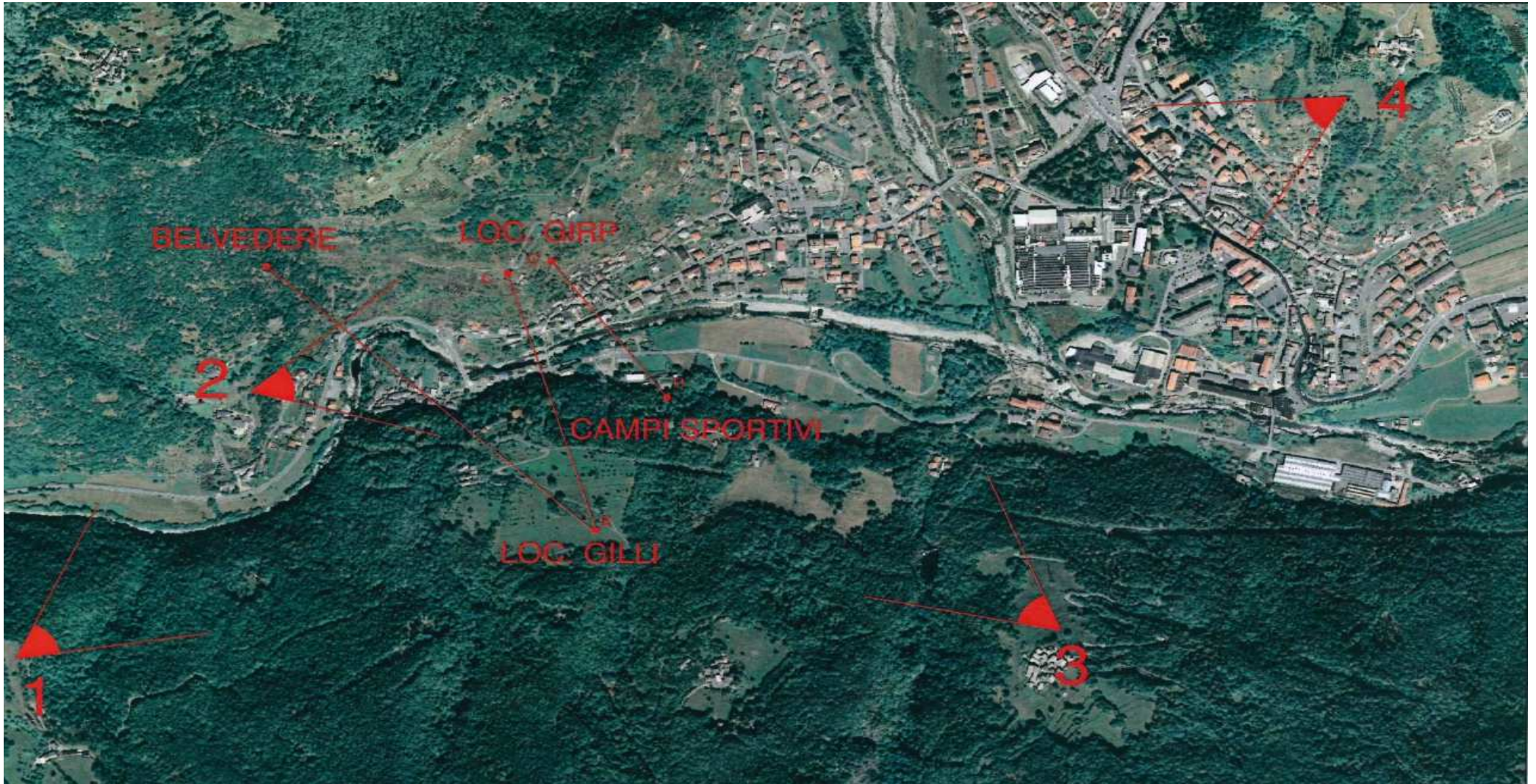


Project  
To Realize  
THE

DAVID FILGHT



# DAHU FLIGHT PROJECT





# DAHU FLIGHT PROJECT



VISTA 1: DA BORGATA FORT LUIS 830m s.l.m.



# DAHU FLIGHT PROJECT



VISTA 2: DA BORGATA LAUSA 650m s.l.m.



# DAHU FLIGHT PROJECT



VISTA 3: DA BORGATA ENFOUS 815m s.l.m.



# DAHU FLIGHT PROJECT



VISTA 4: DA BORGATA FORTE (PEROSA ARGENTINA) 730m s.l.m.



# Obiettivi del Progetto



- Creare un nuovo attrattore per Pomaretto
- Creare un "accesso percorso originale" alla zona dei vigneti, delle miniere e dei vecchi borghi.
- Creare un sistema di gestione stabile sul territorio adattabile ad altre iniziative.



# Territorial framing Inquadramento territoriale





# Departture station Belvedere Stazione di partenza località Belvedere







**COMUNE DI POMARETTO**  
CITTA' METROPOLITANA DI TORINO



## COMUNICATO STAMPA

### Pomaretto: inaugurato il Volo del Dahu

Inaugurato ieri domenica 2 giugno a Pomaretto, l'impianto ludico sportivo denominato il VOLO DEL DAHU, in occasione di "Voler bene all'Italia", la festa dei Piccoli Comuni, promossa da Legambiente insieme a molte altre realtà associative e istituzionali. Grande partecipazione, un pubblico davvero numeroso oltre 1000 presenze. Sono intervenuti, tra le autorità, molti sindaci neoeletti della valle. Dopo il taglio del nastro sono stati effettuati due lanci dimostrativi sul Volo del Dahu, la nuova zipline installata da un versante all'altro del paese della Val Germanasca, con partenza dal Ciabot sopra i vigneti del Ramie e arrivo in borgata Gilli, non lontano dagli impianti sportivi.

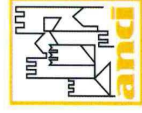
L'attrazione permetterà a chiunque di percorrere in un lasso di tempo variabile tra i 40 secondi e il minuto un volo di circa 750 metri sospesi con funi e carrucole tra i 150 e i 200 metri di altezza raggiungendo i 100 chilometri all'ora. Secondo le previsioni dei gestori **l'apertura al pubblico è prevista per il 16 giugno**.

Grande soddisfazione per l'Amministrazione Comunale che ha già altri progetti in avvio: la ristrutturazione del Ciabot Belvedere e la Strada dei vini.





Con il Patrocinio



LEGAMBIENTE



# Domenica 2 giugno 2019

la Festa della Repubblica  
è stata anche Festa dei Piccoli Comuni  
Spina dorsale del Paese indispensabile per  
**VOLER BENE ALL' ITALIA**

Grazie a

## COMUNE DI POMARETTO

per aver aderito e dato forza alla Giornata




Legambiente, Uncem, Anci, Ancim, Conferenza dei Presidenti delle Regioni e delle Province Autonome, Uncem, Upi, Acli, Aiab, Aitr, Alleanza delle Alpi, Ana, Arci, Arci Gaccia, Archeoclub, Arco Latino, Banca Etica, Banche del Credito Cooperativo, Cai, Cia, Cipra, CittadinanzaAttiva, Civita, Cna, Cngei, Coldiretti, A.Mo.Do, Compagnia delle Opere, Confagricoltura, Confartigianato, Confescenti, Cts, Fai, Federculture, Federfarma, Federparchi, Fiab, Focsi, Forum Terzo Settore, Lega Pesca, Legacoop, Libera, Lipu, Marevivo, Pro Natura, Promocamp, Rete dei Cammini, Symbola, Slow Food, Touring Club, Unisp, Vivilitalia, Res tipica, Ass. Naz. del Castagno, Ass. Naz. Città delle Ciliegie, Associazione Borghi Autentici d'Italia, Ass. Città del Pane, Ass. Città Italiane Patrimonio Mondiale, Ass. Italiana Paesi Dipinti, Ass. Italiana Città della Ceramica, Ass. Naz. Città del Tartufo, Ass. Naz. Città dell'Olio, Ass. Naz. Città della Nocciola, Ass. Naz. Comuni Virtuosi, Ass. Naz. Formaggi Sotto il Cielo, Ass. Nazionale Città del Vino, Castiglioni d'Italia, Cittaslow, Città del Bio, Città dell'Infiorata, Città della Lentichia, Città del Miele, Città dei Sapori, Città della Terra Crudda, Club dei Disretti Industriali Italiani, Club dei Borghi più Belli d'Italia, Movimento Turismo del Vino, Paesi Bandiera Arancione.

Con il sostegno

Posteitaliane


open fiber













*Uno scenario unico  
Adrenalina pura*

# VOLO del D&H POMARETTO

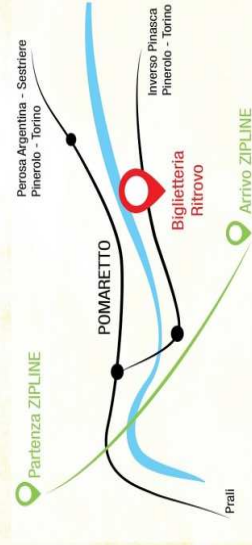
Il Comune di Pomaretto ospita il Volo del Dahu, la nuovissima ZIPLINE che si snoda per **800 metri**, da un capo all'altro della Val Germanasca

150 mt  
di altezza

120  
km/h

800 mt  
di volo

**APERTI**  
GIUGNO, LUGLIO, AGOSTO  
TUTTI I GIORNI  
SETTEMBRE e OTTOBRE  
nei WEEKEND



**INFO e PRENOTAZIONI**  
[www.ilvolodeldahu.com](http://www.ilvolodeldahu.com) - [info@ilvolodeldahu.com](mailto:info@ilvolodeldahu.com)  
351.88.74.454 [dahubiglietteria@gmail.com](mailto:dahubiglietteria@gmail.com)

**BIGLIETTERIA e RITROVO**  
IMPIANTI SPORTIVI  
Borgata Masselli - 10063 Pomaretto (TO)



**10 sabato**  
**AGOSTO**  
**POMARETTO**



# Volo del DAHU in notturna

dalle ore 22

*Fly in the night  
with the stars*

Prenotazioni:

- > presso la biglietteria dalle ore 11 alle 16
- > telefonando al 351.88.74.454

## serata PIZZA

presso




a seguire **MUSICA con DJ**  
presso gli **IMPIANTI SPORTIVI di POMARETTO**



Comune di POMARETTO








VOLO del  
**DCHH**







# RECOVERY OF POMARETTO'S CIABÒT



# Recovery of Pomaretto's Ciabòt

RECUPERO DEI CIABÒT DI POMARETTO



ALCOTRA PROJECT

"Routes Des Vignobles Alpines"

FINANCING 59.000 EURO





**Comune di Pomaretto**  
**Project for recovery and enhancement of the “Ciabòt”**

**ILLUSTRATIVE REPORT**



2015, October

Gioacchino Maria Jelmini  
Architect



The project:

The project consists in the recovery and enhancement of four rural buildings, commonly known as "ciabòt", proposing a transformation of the present state into a wine tasting site.

Currently the buildings, located within a vineyard at a height of about 700 mt above s.l., are in a state of abandonment because in disuse for several years.

However, despite there is almost no trace of the roofs, the perimeter walls, the vaulted spaces, and the internal subdivision are still perfectly visible in their entirety. In addition, appreciable and in good state of conservation is the grapes processing environment, which is kept almost completely intact and enriched by the typical connotations of these architectures.

Restoration works are philological, designed to keep the original and typical features of the buildings as far as possible by making them dialogue with the contemporaneous insertions, without changing the "rural" nature of the buildings.

As can be seen in the attachments, the project provides for the consolidation of stone-bearing masonry, vaults and more in general of all the existing structures.

New "flat" covering floors will be built, which will integrate into the perimeter walls, maintaining so the actual aesthetic appearance and environmental insertion.

All the interior finishes, the connecting structures, the windows, the doors, the technological system and all that is needed to make the real estate available will be carefully reviewed.

Within these buildings we will find different functions; In the main building will be hosted the exhibition of the products with related material, alongside we will find another "ciabot" used for the sale and tasting of wines, while in front of these buildings will be realized an "open terrace" space, useful to enjoy the beautiful view of the valley and at the same time to appreciate the surrounding vineyard.

In the remaining spaces will be arranged the bathrooms and the technical rooms.

Within the aforementioned grape processing environment, an evocative space will be set up to help the visitor to understand the working procedures and



methodologies that were used here in the past, and at the same time it will be possible to preserve a concrete witness of the hard work that has made so famous the wine produced in this Alpine area.

*PROJECT DESIGNER:*

*Arch. Gioacchino Jelmini*




The LATEST project is  
designed to encourage and  
protect the energy demand  
of citizens in the Pinerollese  
territory



# piùpermeno

energy efficiency for all



aggregate demand  
ensure quality  
reduce costs

Consorzio  
BIM Pellice



Comune di  
Pomaretto



Comune di  
Torre Pellice





**piùpermeno** has been created to promote and protect citizens' demand for energy efficiency in the mountain area of Pinerolo district. The aim of the project is to overcome economic and procedural elements that hinder energy efficiency.

Specifically, **energy retrofits of buildings** and the use of bike in daily commutes (namely **e-bike** in mountain areas) are the objectives of **piùpermeno**. These actions are simple as well as mandatory environmental targets for all. Their effects extend beyond the energy and economic sectors, with ethical and social implications towards future generations.

**piùpermeno** is funded by:

Consorzio BIM Pellice, Comune di Pomaretto, Comune di Torre Pellice



## **piùpermeno** offers to citizens:

- **free analysis and evaluation** of possible energy retrofit measures on their houses
- definition of **technical standards** for high quality retrofit measures (in collaboration with local companies)
- **aggregation** of retrofit interventions / bicycles purchase to obtain favorable economic conditions
- support in the **research of subsidies and fundings**





**Because energy efficiency is a common matter**



# piùpermeno contacts



<https://www.facebook.com/piupermeno>



[fb.me/piupermeno](https://fb.me/piupermeno)  
[www.piupermeno.org](http://www.piupermeno.org)



[info@piupermeno.org](mailto:info@piupermeno.org)





# GIORNATE D'ACQUA

DALL'1 AL 7 APRILE 2019  
**POMARETTO**

*Nel mese di aprile e maggio 2019 si svolgeranno, in alcuni comuni del territorio della Città metropolitana di Torino, una serie di attività, sia didattiche che divulgative, finalizzate a evidenziare l'importanza dei nostri corsi d'acqua con l'intento di mettere in luce, oltre al loro fondamentale valore di carattere ambientale, anche la loro importante influenza sulla cultura e sull'economia del territorio da essi attraversato.*

## APRILE

Lunedì 1 - Martedì 2 - Mercoledì 3

10:30 - 12:30 lezione in aula e 14:30 - 16:30 - lezioni lungo il fiume per gli alunni della Scuola Primaria di Pomaretto dell'I.C. "C. Gouthier" di Perosa Argentina

Venerdì 5

ore 21 c/o il Comune di Pomaretto - conferenza/dibattito sull'acqua dal titolo "Minacce e problemi nella conservazione dei fiumi alpini" a cura del Prof. Stefano Fenoglio dell'Università degli Studi del Piemonte Orientale

Domenica 7

10:00-12:30 - Attività di ripopolamento ittico delle acque del torrente Germanasca ad opera degli alunni che parteciperanno all'iniziativa. Alle 11 è in programma un incontro con la Consigliera metropolitana delegata Barbara Azzarà, che assisterà alle attività di ripopolamento ittico delle acque del torrente Germanasca. In chiusura della mattinata la Consigliera Azzarà, gli amministratori locali e i dirigenti scolastici consegneranno agli alunni dell'Istituto Gouthier gli attestati di partecipazione all'iniziativa.

Le mostre "H2O e dintorni" e "La Biodiversità"

verranno allestite nella Sala della Palestra Comunale di Pomaretto e potranno essere visitate:  
da lunedì 1 a venerdì 5 con orario 9-12 e 14-17  
sabato 6 dalle 14 alle 17  
domenica 7 dalle 10 alle 12



[www.cittametropolitana.torino.it](http://www.cittametropolitana.torino.it)





Comune  
di Pomaretto

15 MAGGIO  
2019



# Festa degli Alberi

**PARTECIPERANNO:**  
Comando Stazione  
Carabinieri Forestale di  
Pragelato e Carabinieri di  
Perosa Argentina

**Mercoledì 15 maggio  
ore 14.00  
davanti al Municipio**

In tale occasione verrà messa a dimora una pianta per ogni bimbo nato nel 2018. Ogni albero verrà contrassegnato con il nome di battesimo del nuovo nato. Inoltre verrà consegnato un pacco omaggio legato al progetto "Nati per leggere" promosso dalla Regione Piemonte con il contributo della Compagnia San Paolo al quale il Comune di Pomaretto ha aderito. Interverranno alla festa i bambini della Scuola dell'Infanzia e della Scuola Primaria di Pomaretto.





**INAUGURAZIONE PUNTO  
POSTAMAT  
10 GIUGNO 2019**






# POMARETTO

## PIAZZA WIFI ITALIA

La connettività gratuita verso la #SmartNation!



**BANDO 4.000,00 EURO**

**N. 3 PUNTI WIFI**

**ATTIVATI AL 30.07.2019**



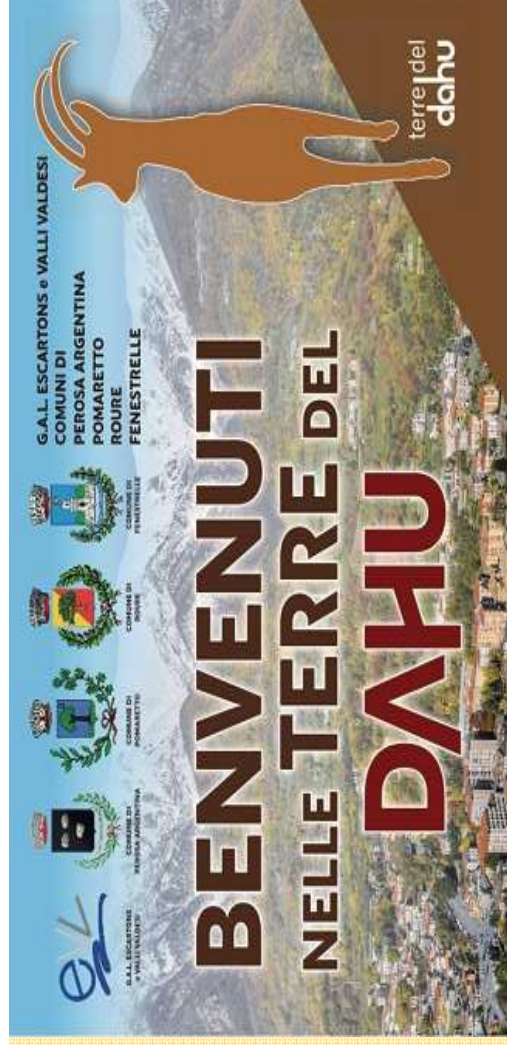
**BANDO 15.000,00 EURO**

**N. 10 PUNTI WIFI**

**IN CORSO DI AGGIUDICAZIONE LAVORI**

**PREVISIONE ATTIVAZIONE AL 31.12.2019**





I COMUNI DI PEROSA ARGENTINA, POMARETTO, ROURE E FENESTRELLE

SONO LIETI DI INVITARVI ALLA  
PRESENTAZIONE UFFICIALE DEL MARCHIO

# TERRE DEL DAHU

MARTEDI' 16 LUGLIO  
ORE 21

PEROSA ARGENTINA  
BIBLIOTECA COMUNALE

L'invito è rivolto in particolare a commercianti, artigiani, agricoltori, produttori e ai cittadini





ASSOCIAZIONE SVILUPPO  
**Pomaretto**

# Attività Associazione

2019

Associazione i cui soci sono i fruitori dei servizi  
e il Consiglio di gestione è composto da:  
5 genitori degli alunni che frequentano  
la Scuola Primaria o dell'Infanzia,  
3 rappresentanti dell'Amministrazione Comunale,  
un rappresentante delle Associazioni Pomarine.



# ELENCO ATTIVITA'

- Servizio Mensa
- Pre e Post scuola
- Biblioteca Comunale
- Ripetizioni e Corsi di Lingua
- Estate Ragazzi
- Implementazione progetti sul territorio (8 per mille)
- Corsi per la popolazione (primo soccorso e uso DAE)



## SERVIZIO MENSA – 2018/2019

- Serviti 14393 pasti, aumento minimo rispetto al 2017
- 1691 merende del doposcuola
- 771 pasti serviti il giovedì in collaborazione con il centro incontro
- Un mercoledì al mese anche centro incontro di Villar Perosa
- 316 pasti da asporto
- Contributo Comunale € 1.05 a pasto consumato dagli alunni delle scuole



## **Pre-post scuola 2018/2019**

31 iscritti così suddivisi:

- 11 iscritti solo al pre scuola
- 10 iscritti solo al dopo scuola
- 10 iscritti ad entrambi i servizi
- in totale 8 bambini/e della scuola dell'infanzia e 23 della scuola primaria.

Contributo comunale: € 2500,00



## BIBLIOTECA COMUNALE

- 7 ore settimanali di apertura  
(martedì e venerdì 14.30 - 17, giovedì 17 - 19)
- 6 ore di laboratori con le scuole (infanzia, primaria e nido)
- Merenda in biblioteca
- Natale in biblioteca
- Presentazione di libri
- Corsi di primo soccorso
- Contributo Comunale € 3600.00



## Progetto 8 per mille

- Finanziato il progetto: ““Persone e Territorio: una concreta possibilità di rinascita per Pomaretto”
- Implementato nel 2018
- Finanziamento € 15000,00
- Contributo Comunale € 5000,00
- Nel 2018 finanziata una seconda annualità



## Centro studi

- Nel 2018 sono stati attivati 12 corsi con circa 50 iscritti in totale.
- I prezzi delle lezioni e dei corsi sono rimasti uguali all'anno precedente:

Numero allievi	Costo orario (euro/ora)
5 o più	4
4	5
3	6
2	7.50
1	12



## ANIMAZIONE

- Il PLP 2019 si è tenuto dal 1 al 19 luglio e dal 19 agosto al 6 settembre.
- **PREZZO:** €55 per i residenti ed €60 per i non residenti, con sconto del 20% sul secondo figlio e del 30% sul terzo figlio. Nella quota di iscrizione è compreso: animazione, assicurazione, pasti (escluso pic nic). È necessario essere soci dell'Associazione per partecipare alle attività del PLP.
- Il Comune contribuisce al plp con un importo pari a € 3500,00.

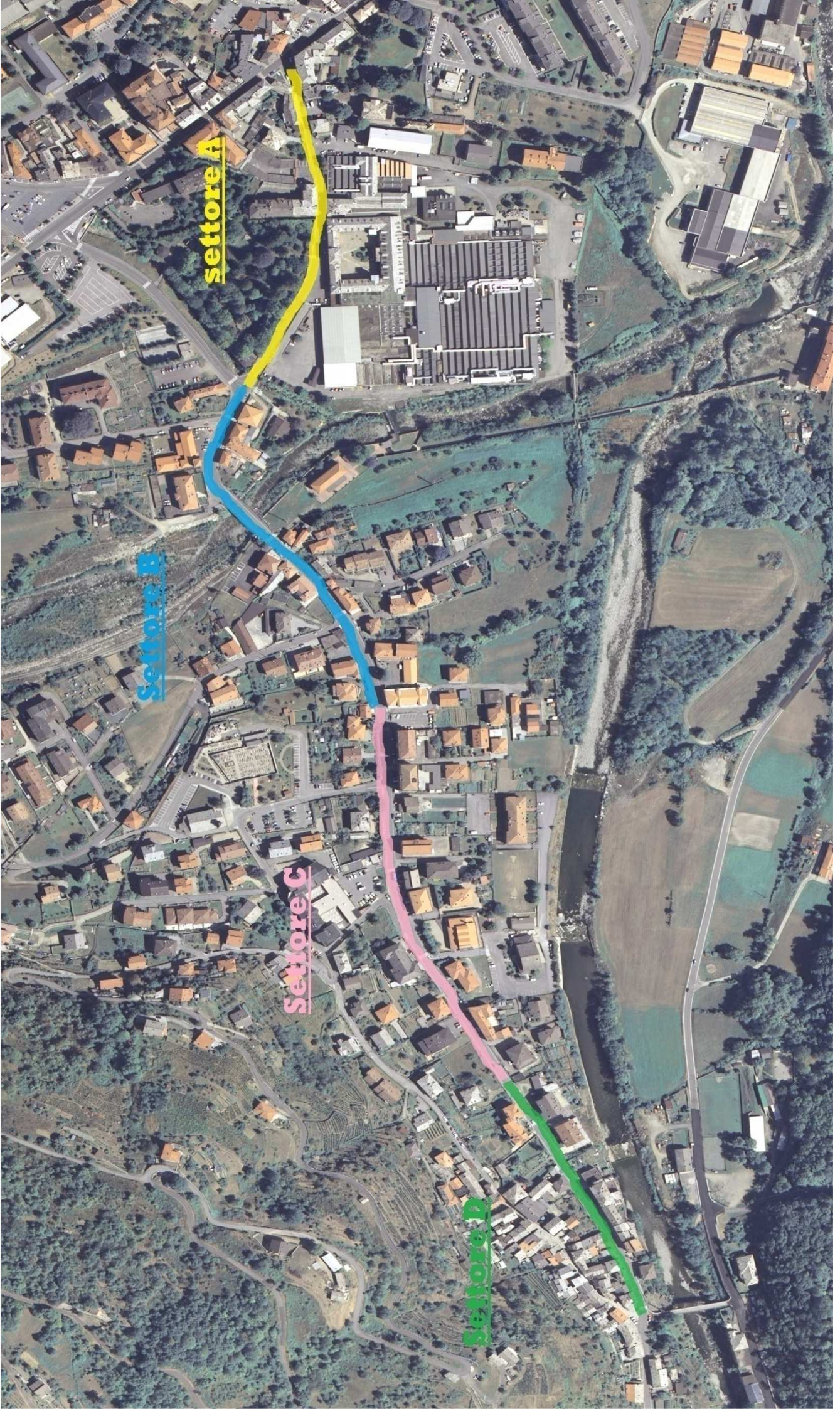


- Durante la annuale Fiera abbiamo tenuto un banchetto, in collaborazione con la scuola primaria, con dolci e giochi ad offerta libera. Le cuoche della mensa hanno provveduto alla preparazione del pasto.
- Organizzati due corsi di Primo Soccorso e uso del Defibrillatore per la popolazione e per i membri della Protezione Civile (grazie al contributo Comunale)



**28 GIUGNO 2014**  
**SABATO**  
**LA TAVOLOLA**  
**DELLA SOLIDARIETÀ**





**Settore A**

**Settore B**

**Settore C**


**Settore D**



















COMUNE  
DI PEROSA ARGENTINA



ASSOCIAZIONE TURISTICA  
PRO LOCO PEROSA ARGENTINA



JAMBO  
CAR



ASSOCIAZIONE TURISTICA  
PRO LOCO POMARETTO



COMUNE  
DI POMARETTO

Vieni a cenare sulla tavola più lunga del mondo

# 28 GIUGNO 2014 SABATO LA TAVOLA DELLA SOLIDARIETÀ



## Prenotazioni presso:

### POMARETTO

Bar Chez Nous  
Bar Decanter

### PEROSA ARGENTINA

Fotografica Gariglio  
Cartolibreria Andrea e Cristina  
Hotel del Valentino

### VILLAR PEROSA

Bar del Corso

### PINEROLO

Libreria Volare

### LUSERNA S. GIOVANNI

Bar Cremeria Vittoria

### PRAGELATO

Ufficio Turistico

### DUBBIONE DI PINASCA

Edicola Tabacchi

[www.latavolatadellasolidarietapiulungadelmondo.it](http://www.latavolatadellasolidarietapiulungadelmondo.it)  
PRENOTAZIONI ONLINE:



Informazioni: Ufficio Turistico  
di Perosa Argentina Tel. 0121.803610

Costo: € 10 ore 19,00



# LA TAVOLA DELLA SOLIDARIETÀ PEROSA ARGENTINA - POMARETTO



6.000,00  
TAVOLA DELLA SOLIDARIETÀ  
SEI MILA/00  
LA TAVOLA DELLA SOLIDARIETÀ  
SCUOLA PRIMARIA PEROSA A.

6.000,00  
TAVOLA DELLA SOLIDARIETÀ  
SEI MILA/00  
LA TAVOLA DELLA SOLIDARIETÀ  
SCUOLA PRIMARIA POMARETTO

6.000,00  
TAVOLA DELLA SOLIDARIETÀ  
SEI MILA/00  
LA TAVOLA DELLA SOLIDARIETÀ  
COMITATO JARDU CAR

6.000,00  
TAVOLA DELLA SOLIDARIETÀ  
SEI MILA/00  
LA TAVOLA DELLA SOLIDARIETÀ  
SCUOLA SECONDARIA PEROSA A.

Pomaretto's

Fair

18 November 2017





COMUNESIDI  
POMARETTO

# POMARETTO

# LA FIERO DÂ PAÏ DÂ RAMIË

## RASSEGNA ZOOTECNICA E AGRICOLA



Hanno aderito  
oltre 40  
allevatori  
con 600 capi

# SABATO 16 NOVEMBRE 2019



















 **La Floro da**  
**Paí da Namie**



















*Concorso e circuito nazionale Comuni Fioriti 2015*

PREMIATO CON IL CARTELLO DI COMUNE FIORITO CON 3 FIORI

*Alba (CN) 15 Novembre 2015*

# Diploma di Gran Merito *rilasciato al Comune di*

# Pomaretto



*Antonio Longo Dorri  
presidente Distretto Turistico dei Laghi*

Lago Maggiore  
Lago d'Orta  
Lago di Mergozzo  
Monti e Valli d'Ossola

**DISTRETTO  
TURISTICO  
DEI LAGHI**







Comune fiorito®

Comune fiorito®

2015  
WWW.ASPROFLORE.IT

2015  
WWW.ASPROFLORE.IT









1°  
Premio

2°  
premio

Sinagra  
(ME)

Ingria  
(TO)

Gressoney St.  
Jean (AO)

Commissaria d'Onore  
Miss Feng Shui

Commissaria d'Onore  
Miss Feng Shui 2016



www.asproflor.it

www.comunifioriti.it



# Asproflor

Comune *fiorito*



**CONCORSO NAZIONALE COMUNI FIORITI 2016**

**BUONO PER LA FORNITURA DI PIANTE  
DEL VALORE DI € 2000,00 \***

Il Presidente  
*Renzo Marconi*

**Bologna 13 Novembre 2016**

La fornitura di piante sarà fatta in aprile-giugno in un' unica consegna dall'Associazione Asproflor  
\* Valore al dettaglio [segreteria@asproflor.it](mailto:segreteria@asproflor.it) TEL. 011 9131646





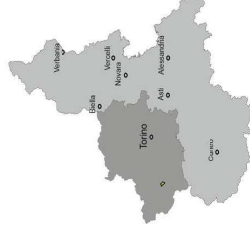
MUNICIPALITY OF  
POMARETTO



CHISONE AND GERMANASCA  
VALLEY

**PROPOSAL OF  
RECOVERY,  
DEVELOPMENT AND  
VALORIZATION OF THE  
RAMIÈ'S TRAIL IN  
POMARETTO**

PIEDMONT REGION



PROVINCE OF TORINO



UNION OF CHISONE AND  
GERMANASCA VALLEYS



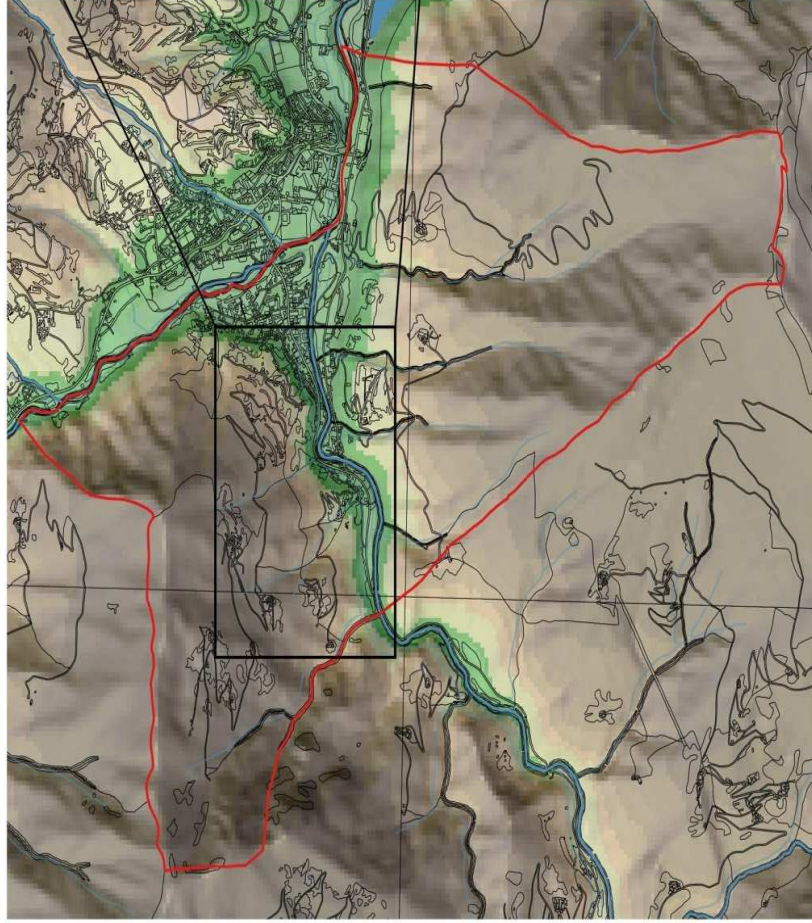
DOTT. MATTIA MORELLO

MATTIA.MORELLO@HOTMAIL.IT



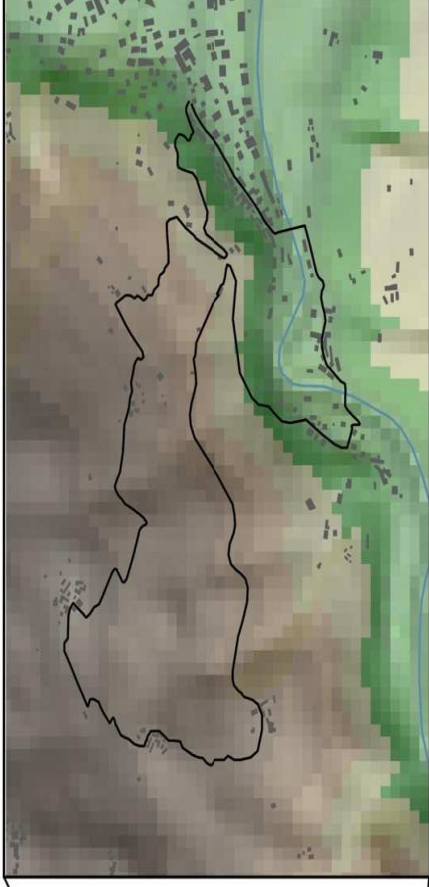


MUNICIPALITY OF POMARETTO - MORPHOLOGY

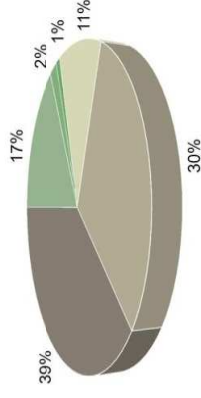


Reference System: WGS84 / UTM 32N  
Source data:

RAMIÈ'S TRAIL



Scale 1:10000



LEGEND

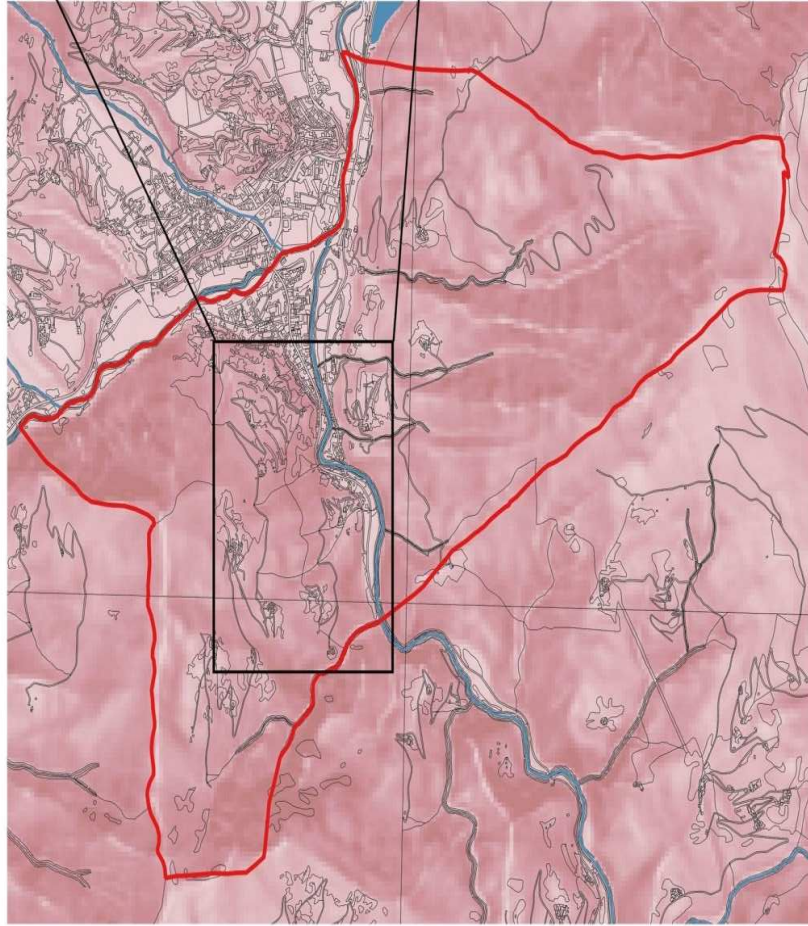
- Municipality of Pomaretto
- Ramie's trail
- Hydrography
- Built area
- >1000 m.s.l.m.
- 800 m.s.l.m.
- 700 m.s.l.m.
- 600 m.s.l.m.

- Narrow valley with the Germanasca river
- Buildings are on the bottom of the valley; villages are near at the top of the mountains
- To complete the trail there is an altitude difference of 840 meters



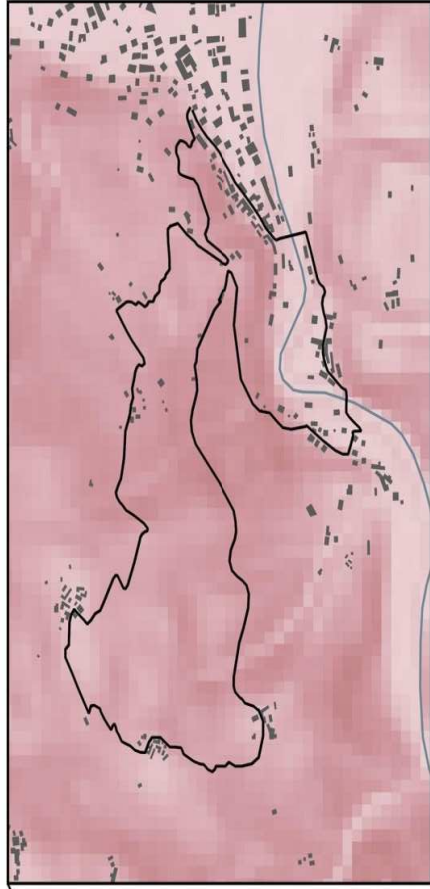


MUNICIPALITY OF POMARETTO - SLOPE

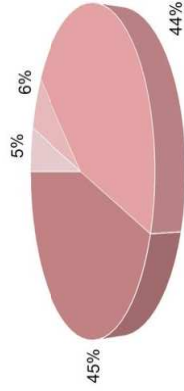


Reference System: WGS84 / UTM 32N  
Source data:

RAMIÈ'S TRAIL



Scale 1:10000



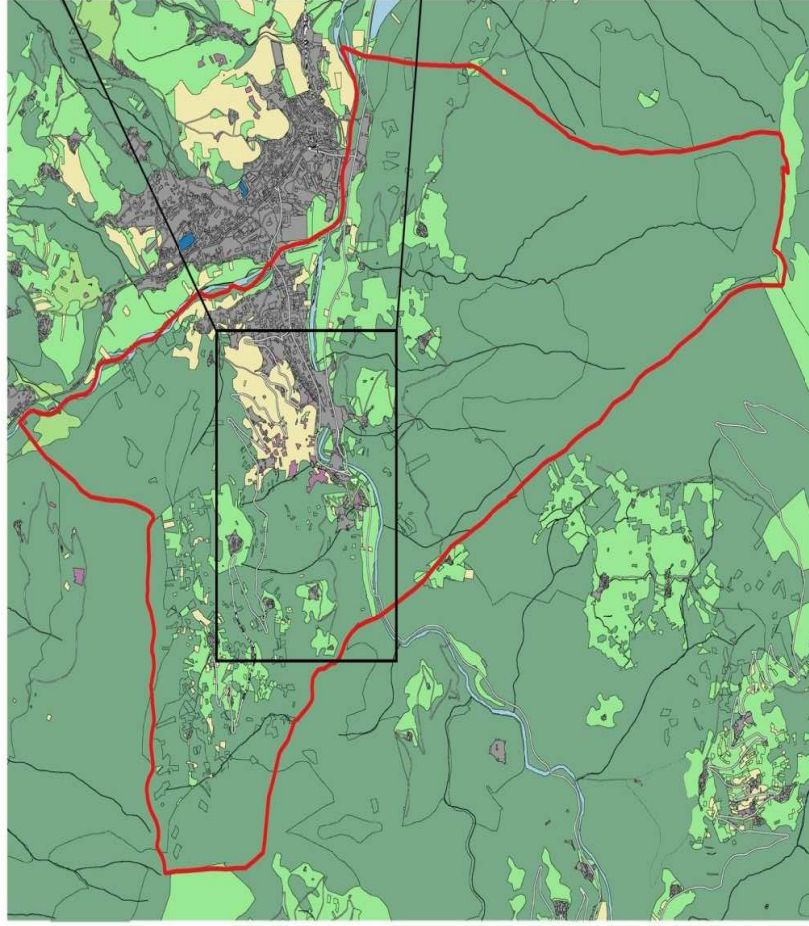
LEGEND

- Municipality of Pomaretto
- Ramie's trail
- Hydrography
- Buildings
- <8%
- 8-15%
- 15-30%
- 30-50%

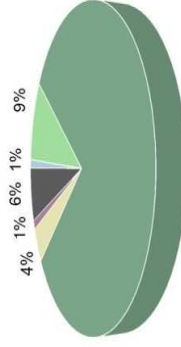
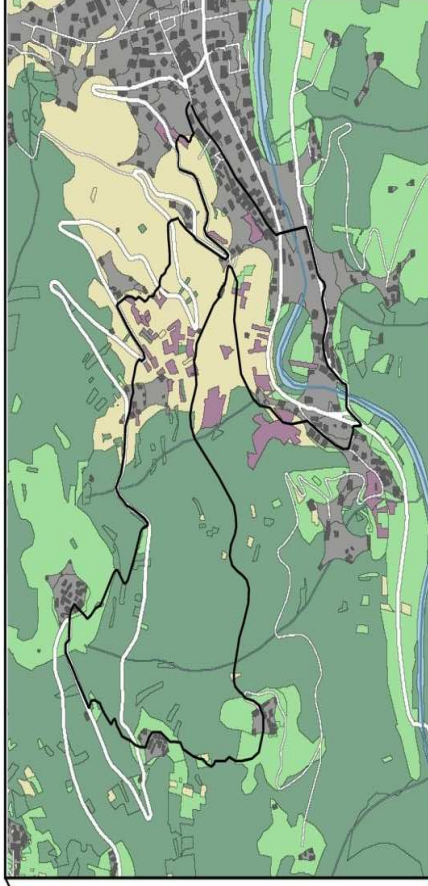
- Slopes are normally very high
- The most flat areas are on the bottom valley and near the villages; here the tourist can rest
- The first part of the trail is very steep; On the contrary the end is flat



## MUNICIPALITY OF POMARETTO - LAND USE



## RAMIE'S TRAIL



● Most part of the land is covered by woods

● Crops are located on south side;

● Ramie's trail crosses all land uses: this helps to give charm and a strong identity

### LEGEND

Municipality of Pomaretto

Ramie's trail

Hydrography

Meadow - pasture

Woods

Crops

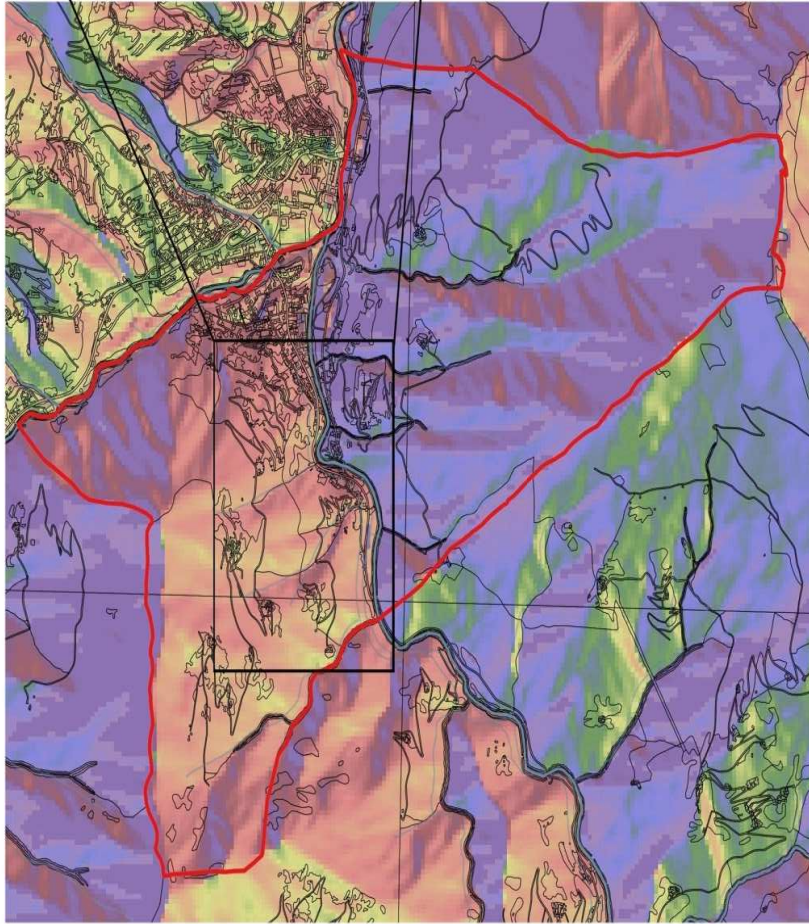
Vineyard - orchards

Buildings

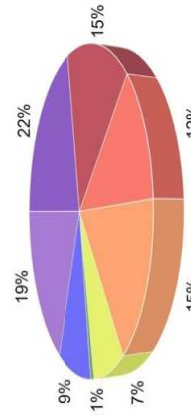
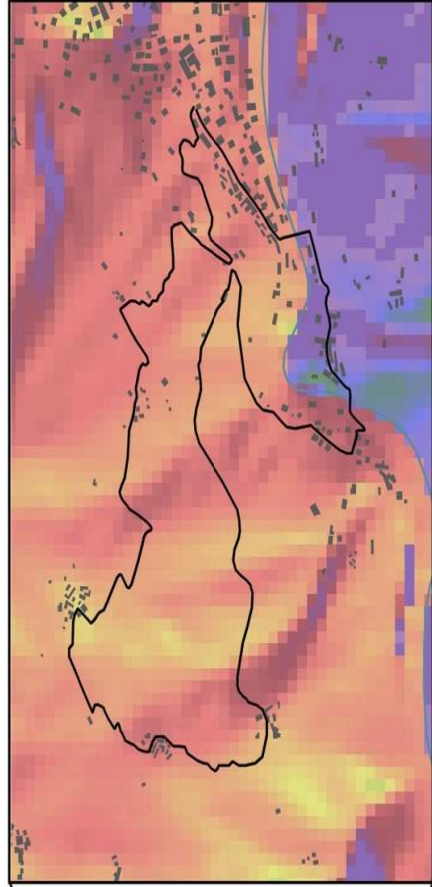
Road conditions



MUNICIPALITY OF POMARETTO - SUN EXPOSITION



RAMIÈ'S TRAIL



LEGEND

- Municipality of Pomaretto
- Ramie's trail
- Hydrography
- Buildings

- N-NE
- NE-E
- E-SE
- SE-S
- S-SO
- SO-O
- O-NO
- NO-N

● In the territory the expositions are balanced against the four cardinal points

● There is a clear sun exposition subdivision

● On the slopes facing south there are crops, especially Ramie vineyards





MUNICIPALITY: POMARETTO



DEPARTURE: SCUOLA LATINA



TIME: 2H30'



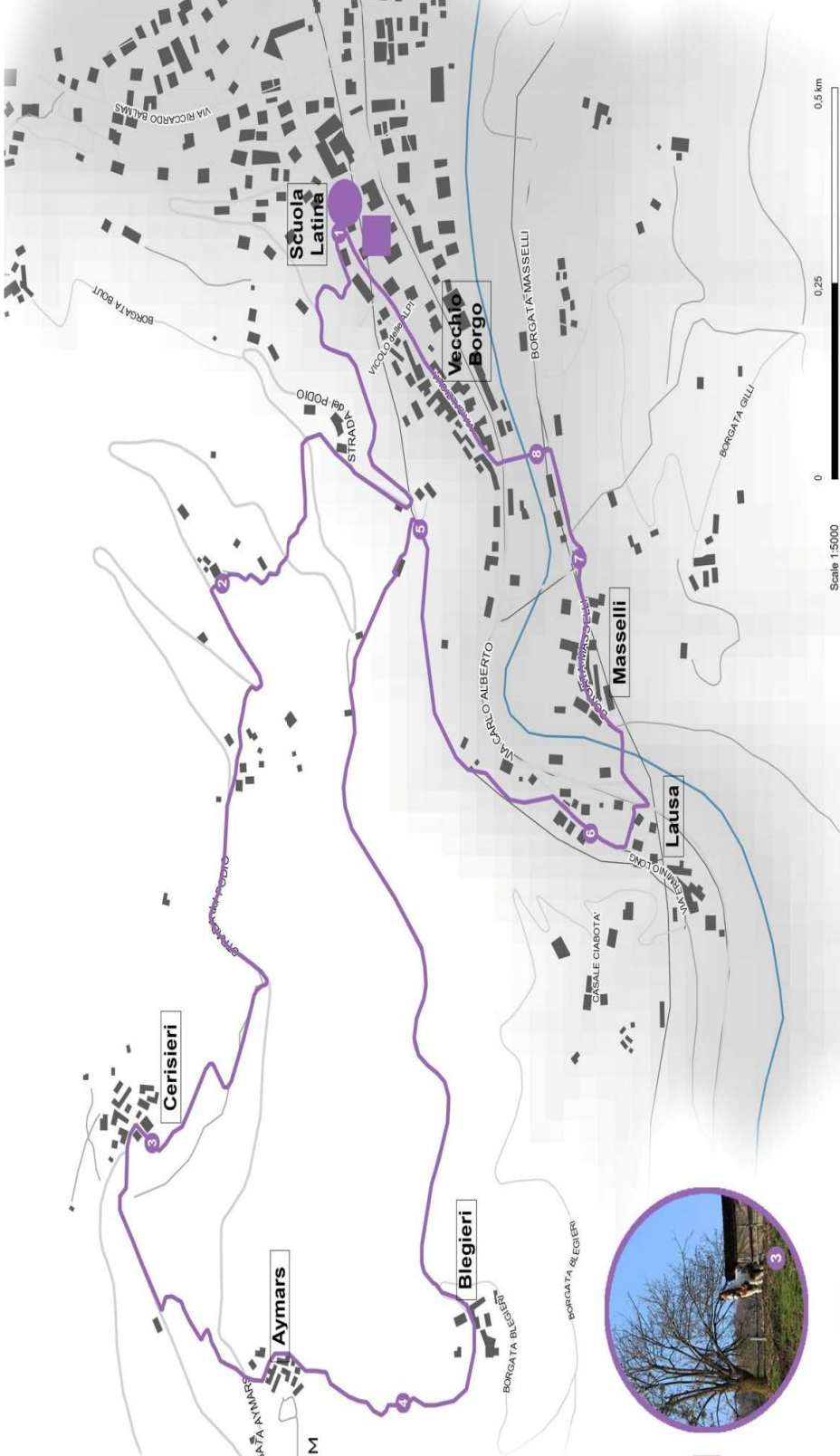
ALTITUDE DIFFERENCE: 840M



DIFFICULTY: E



ARRIVE: SCUOLA LATINA



Scale 1:5000

0.5 km

0.25

0

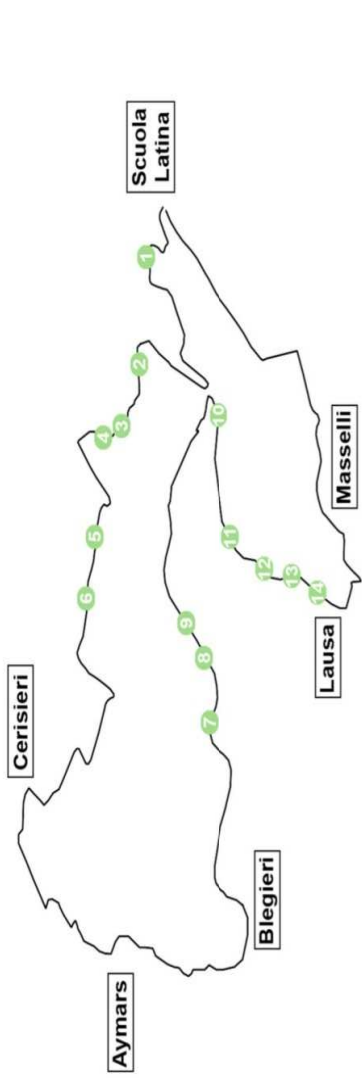
**LEGEND**


- "Ramie" pathway
- Departure
- Arrive
- Ways
- Hydrography
- Buildings





# ANALYSIS: NATURAL ELEMENT



 Low human presence and many different habitats provide a high biodiversity

 Some invasive species and there is not enough maintenance to keep the vegetation under control

# PROJECT



**1** Grass cutting and remove invasive vegetation



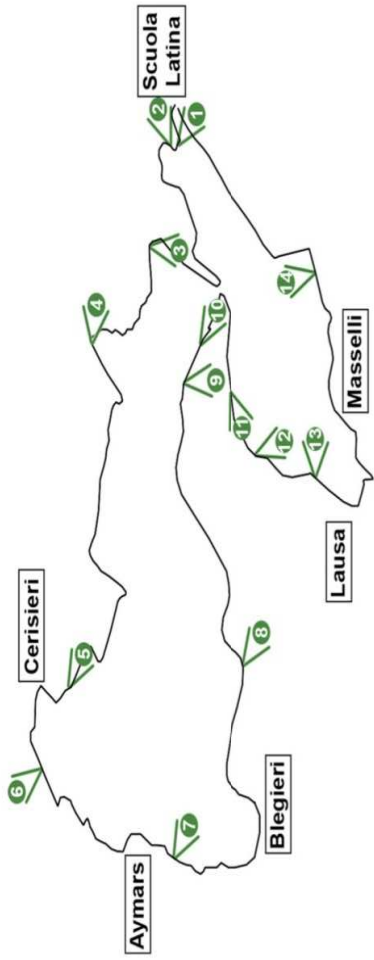
**2** Description of the most important species



**3** Use natural engineering to limit landslides



# ANALYSIS: LANDSCAPES



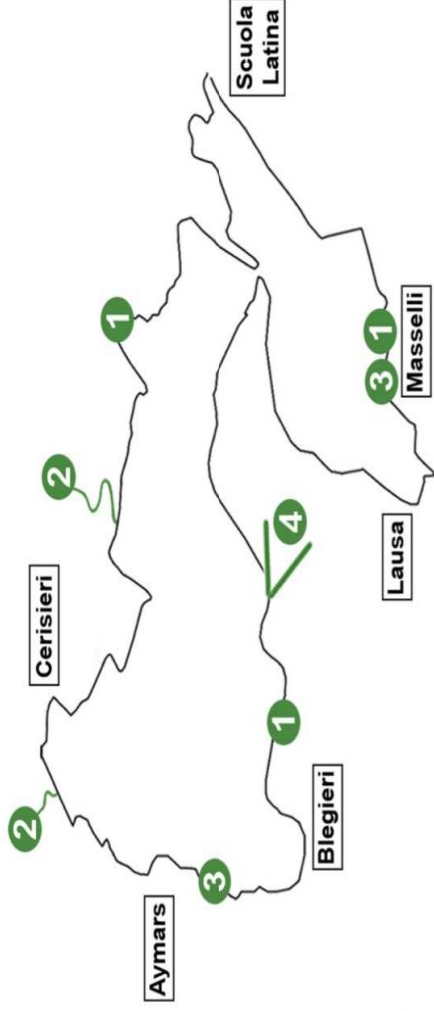
There are many scenic points of view and many elements of interest: the land's morphology for itself is very charming



There are few benches and often woods prevent important points of view



# PROJECT



1 Insert benches to enjoy landscapes



2 Informations and binoculars to discover distant mountains



3 Rediscover the past: the ancient dry stone walls



4 Restore lost views



# ANALYSIS: VILLAGES

The map shows the following locations and their corresponding image numbers:

- Aymars:** 1 (Sign: Sireuze), 2 (Building)
- Cerisieri:** 1 (Sign: LI CERISIERI A.M. 873), 2 (Building), 3 (Building)
- Blegieri:** 3 (Building)
- Lausa:** 4 (Sign: LA LAUZO A.M. 852), 5 (Building)
- Masselli:** 4 (Sign: Masselli li Masèel), 5 (Building), 6 (Building)
- Scuola Latina:** 6 (Sign: LI BLEGIERI A.M. 873)

 The villages are numerous, they have potable water and they are important historical and cultural testimony

 Many buildings are abandoned and at risk of falling

# PROJECT

The map shows the following locations and their corresponding image numbers:


- Aymars:** 1 (Building), 2 (Building)
- Cerisieri:** 2 (Building), 3 (Building)
- Blegieri:** 1 (Building), 2 (Building)
- Lausa:** 3 (Building)
- Masselli:** 3 (Building)
- Scuola Latina:** 3 (Building)



**European Union**  
European Structural and Investment Funds

**2** Apply for EU founding opportunities

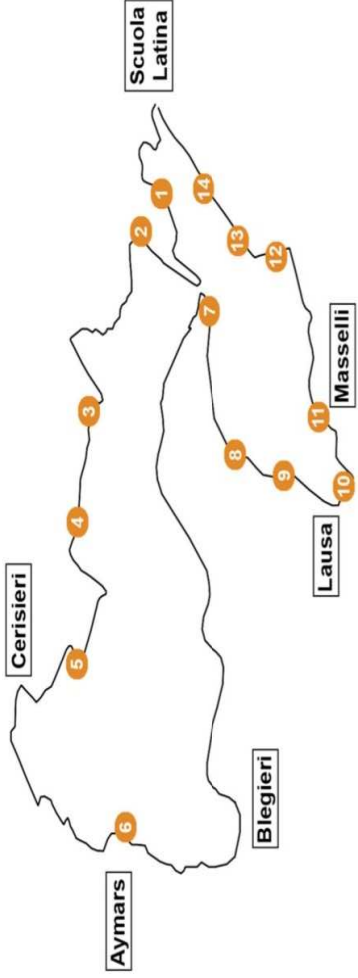
**1** Decorate villages with flowers and ornamental shrubs





**3** Get to know and give value to the traditions of every villages

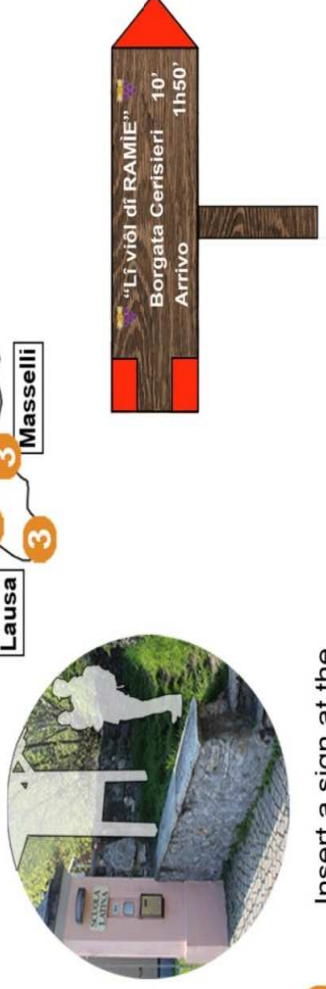





# ANALYSIS: SIGN



-  Road signs are of different types and they are often large, efficient and visible
-  Some crossings have no signs, some signs are discolored and not very visible. Missing information boards indicating tourist's position

# PROJECT



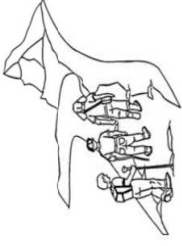


- 1**  Insert a sign at the beginning of the trail
- 2**  Increased signs and information boards
- 3**  Make uniform sign

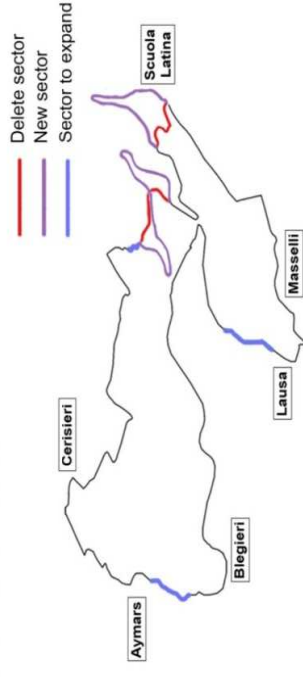


## VALORIZE AND PROMOTE THE RAMIÈ'S TRAIL

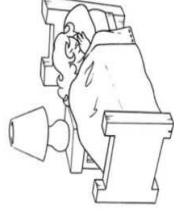
- ORGANIZE EVENTS: Running competitions, day-trip with guides, simple walks



- INCREASE THE TYPE OF USERS: Allow horses and bicycles to tread the trail. It is necessary, however, make some changes on the route



- INCREASE THE TOURIST OFFERT: Wine-tasting in the ancient Ciabòt; hotelary structures agreed upon with the municipality and maybe participation at the grape harvest in September

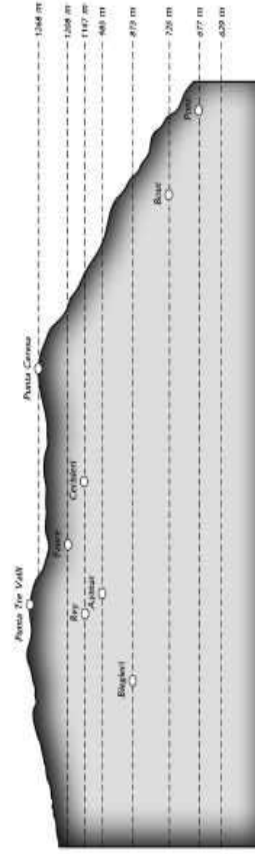
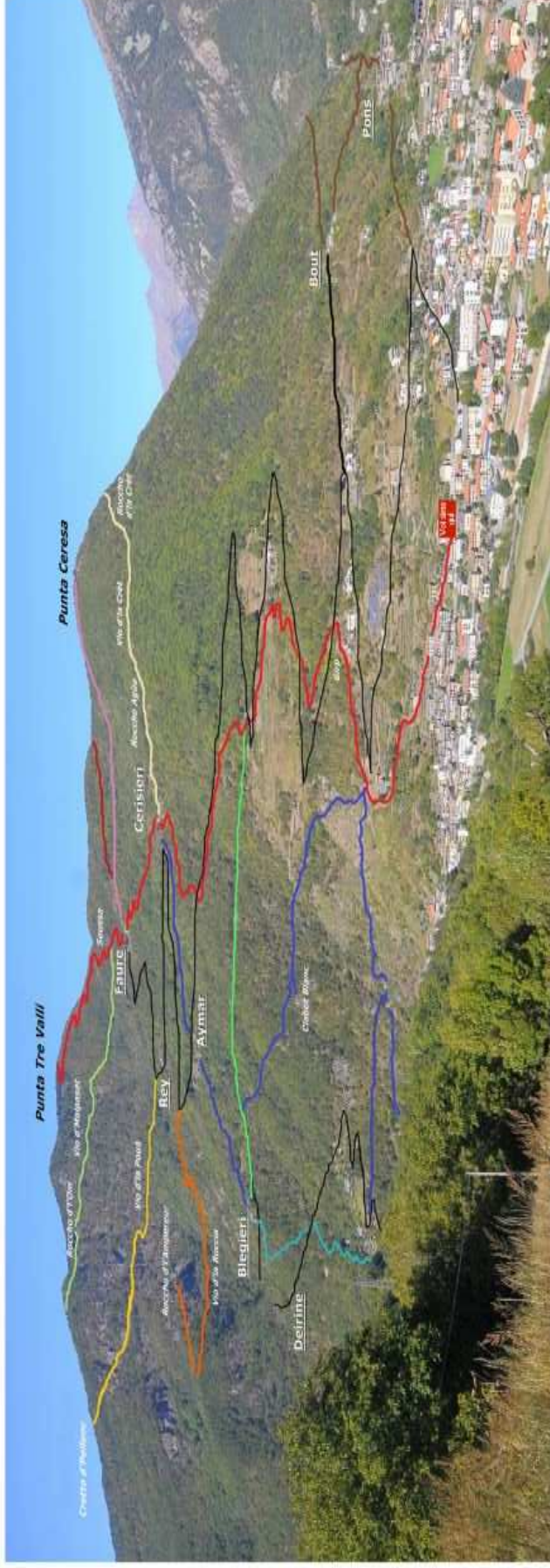








# RAMIÈ VINEYARDS' TRAILS



Trail	Departure / Arrive	Time	Altitude difference	Difficulty
1 Vio Punta Trèi Aval	Pomarèto / Punta Tre Valli	3h	1054m	E
2 Vio di Ramie	Lausa / Cerisieri	2h30	415m	E
3 Vio d'la Poutà	Rey / Crotto d'Pelench	1h	222m	E
4 Vio d'la Puntlà	Faure / Punta Ceresa	30'	68m	E
5 Vio d'Malpasèt	Faure / Crotto d'Pelench	1h45'	172m	EE
6 Vio d'la Roccho	Rey / Roccho Ampereur	45'	100m	EE
7 Vio d'la Crèt	Cerisieri / Peyrot-Gataudia	1h	150m	E
8 Downhill	Aymar / Lausa	20'	350m	Medium


- This is the mountainside with the vineyards. There are more than 10.000 square meters of cultivated lands

- It is possible to admire particular rocks and many hamlets





# ANCIENT WORKERS' TRAILS



Trail	Departure/Arrive	Time	Altitude difference	Difficulty
7 Vio d'la Crèt	Cerisieri / Peyrot-Gataudia	1h	150m	E
8 Vio Gataudia	Pons / Gataudia Peyrot	1h30	100m	E
9 Anello Punta Ceresa	Cerisieri / Cerisieri	2h45'	128m	E


● In the past these trails were used by the inhabitants of neighboring municipalities to reach the vineyards in Pomaretto

● During the tracks you may noticed the ancient mines of graphite



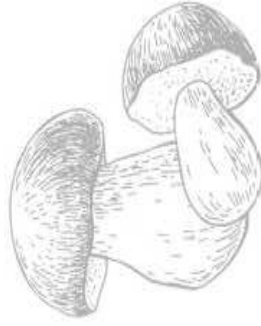


# SEARCHING FOR FUNGIA



- This mountain is characterized by deciduous and coniferous woods

Trail	Departure/Arrive	Time	Altitude difference	Difficulty
10 Sentiero Enfous	Chlabriera / Enfous	1h15'	185m	E
11 Via d'le Caboute	Enfous / Caboute	2h	660m	E
12 Anello Enfous	Enfous / Enfous	2h30'	180m	E
13 Vio Clot Boulard	Masselli / Clot Boulard	1h	200m	E
14 Vio Fort Louis	Masselli / Fort Louis	1h	200m	E
15 Vio d'Albarece	Fort Louis / Albarece	1h45'	300m	E



- In spring and autumn these paths are very attended by mushroom researchers





**THANKS FOR THE ATTENTION  
FOR FURTHERMORE  
VISIT OUR WEBSITE**

**[www.comune.pomaretto.to.it](http://www.comune.pomaretto.to.it)**